



PLAN PARCIAL DE DESARROLLO URBANO

DISTRITO URBANO ZPN-6 "LAS AGUILAS"

VIALIDAD

D-6

SIMBOLOGIA

LIMITE MUNICIPAL

LIMITE DE DISTRITO
SUPERFICIE DISTRITO
1,760-56-10.60 Hbs.

VERTICES

CUADRO DE CONSTRUCCION

VERTICE	X	Y
1	661933.6986	2284593.4726
2	666517.7723	2285726.5249
3	666952.9244	2285277.2892
4	667408.8376	2284695.7600
5	667199.0059	2283381.4071
6	666669.2247	2281055.7118
7	664275.3609	2280880.6257
8	664170.3501	2280144.5235

SISTEMA VIAL PRIMARIO

REGIONAL

PRINCIPAL

SISTEMA VIAL SECUNDARIO

COLECTORA

COLECTORA MENOR

RESTRICION POR NODO VIAL

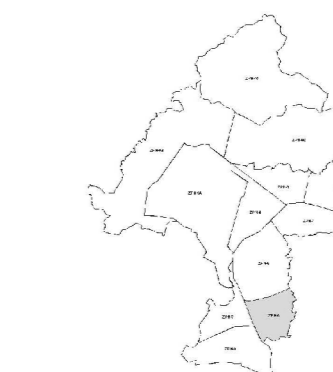
ESTACIONAMIENTOS

JERARQUIA DE VIALIDADES

CLAVE	CONCEPTO
VR	VIALIDAD REGIONAL
VP	VIALIDAD PRINCIPAL
VC	VIALIDAD COLECTORA
VCm	VIALIDAD COLECTORA MENOR
VSc	VIALIDAD SUBCOLECTORA

FUENTE: TIPO DE PAVIMENTOS: LEVANTAMIENTO EN CAMPO
JERARQUIA VIAL Y NODOS VIALES: PLAN PARCIAL DE DESARROLLO URBANO DISTRITO URBANO ZPN-6 LAS AGUILAS, JULIO 2002.
ESTACIONAMIENTOS: 31648-0405
SISTEMA DE PROYECCION GEOGRAFICA: WGS_1984_UTM_ZONA_13N

MUNICIPIO DE ZAPOPAN




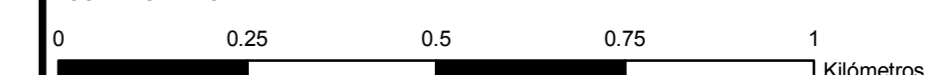
DISTRITO URBANO ZPN-6 "LAS AGUILAS"



FECHA: MAYO DEL 2012

ESCALA: 1:10,000

ESCALA GRAFICA



H. AYUNTAMIENTO DE ZAPOPAN
2010-2012
DIRECCION DE PLANEACION Y ORDENAMIENTO TERRITORIAL

ZAPOPAN UNIDO

