



PLAN PARCIAL DE DESARROLLO URBANO

DISTRITO URBANO ZPN-6 "LAS AGUILAS"

VIVIENDA (DENSIDADES)

D-8A

SIMBOLOGIA

- LIMITE MUNICIPAL
- LIMITE DE DISTRITO
SUPERFICIE DISTRITO
1,760.56-10.60 Hts.
- VERTICES

CUADRO DE CONSTRUCCION

VERTICE	X	Y
1	661933.6986	2284593.4726
2	666517.7723	2285726.5249
3	666952.9244	2285277.2892
4	667408.8376	2284695.7600
5	667199.0059	2283381.4071
6	666669.2247	2281055.7118
7	664275.3609	2280880.6257
8	664170.3501	2280144.5235

DENSIDAD DE VIVIENDA

- DENSIDAD MINIMA (H1)
- DENSIDAD BAJA (H2)
- DENSIDAD MEDIA (H3)
- DENSIDAD ALTA (H4)

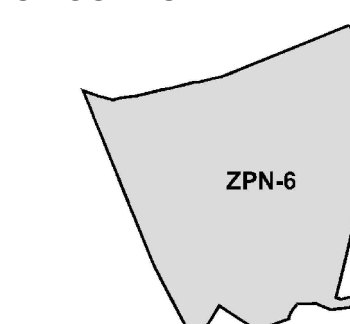
DENSIDAD DE VIVIENDA	SUPERFICIE	% DEL DISTRITO
DENSIDAD MINIMA (H1)	1,469,149.57	8.34
DENSIDAD BAJA (H2)	1,107,276.57	6.29
DENSIDAD MEDIA (H3)	2,962,181.54	16.83
DENSIDAD ALTA (H4)	2,116,395.73	12.02

FUENTE: LEVANTAMIENTO EN CAMPO
SISTEMA DE PROYECCION GEOGRAFICA: UTM, ZONA 13N

MUNICIPIO DE ZAPOPAN





DISTRITO URBANO ZPN-6 "LAS AGUILAS"



FECHA: MAYO DEL 2012

ESCALA: 1:10,000

ESCALA GRAFICA



H. AYUNTAMIENTO DE ZAPOPAN
2010-2012
DIRECCION DE PLANEACION Y ORDENAMIENTO TERRITORIAL

ZAPOPAN UNIDO

