



H. AYUNTAMIENTO
CONSTITUCIONAL DE ZAPOPAN

PLAN PARCIAL DE DESARROLLO URBANO

DISTRITO URBANO ZPN-6 "LAS AGUILAS"

ESTRUCTURA URBANA

Z-2

SIMBOLOGIA

LIMITE MUNICIPAL

LIMITE DE DISTRITO
SUPERFICIE DISTRITO
1,760-56-10.60 Hbs.

JERARQUIA VIAL

EXISTENTE

PROYECTO

REGIONAL (VR)

PRINCIPAL (VP)

COLECTORA (VC)

COLECTORA MENOR (VCm)

SUBCOLECTORA (VSc)

CORREDOR AMBIENTAL

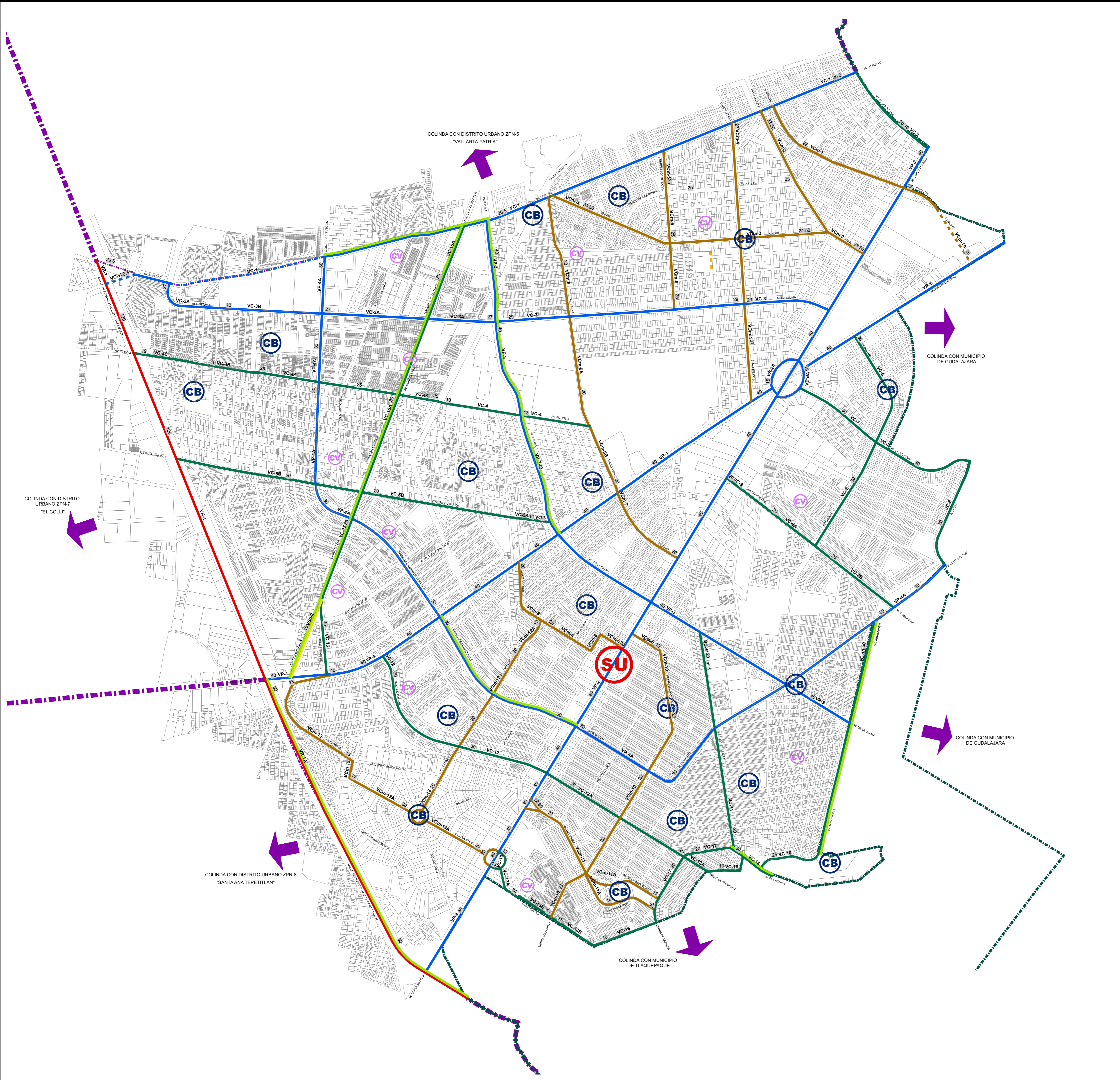
12.50
DERECHO DE VIA EN METROS

CENTROS URBANOS

CENTRO VECINAL

CENTRO BARRIAL

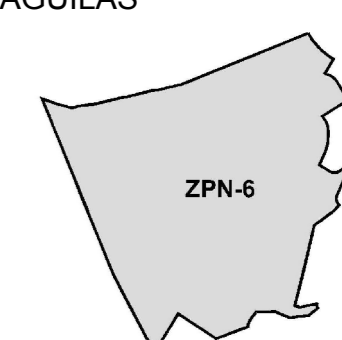
SUBCENTRO URBANO



SISTEMA DE PROYECCION GEOGRAFICA: WGS_1984_UTM_ZONA_13N

MUNICIPIO DE ZAPOPAN



DISTRITO URBANO ZPN-6
"LAS AGUILAS"



FECHA: MAYO DEL 2012

ESCALA: 1:10,000

ESCALA GRAFICA



H. AYUNTAMIENTO DE ZAPOPAN
2010-2012
DIRECCION DE PLANEACION Y ORDENAMIENTO TERRITORIAL

ZAPOPAN UNIDO