



H. AYUNTAMIENTO
CONSTITUCIONAL DE ZAPOPAN

PLAN PARCIAL DE DESARROLLO URBANO

DISTRITO URBANO ZPN-6 "LAS AGUILAS"

ESTRUCTURA URBANA:
ESPACIOS PUBLICOS, CICLOVIAS
Y TRANSPORTE PUBLICO.

Z-3

SIMBOLOGIA

LIMITE DE DISTRITO

LIMITE MUNICIPAL
SUPERFICIE DISTRITO
1,760-56-10.60 Has.

JERARQUIA DE CICLOVIAS

RUTA TRONCAL DE TRANSPORTE PUBLICO

CICLOVIAS METROPOLITANAS

CICLOVIAS SECUNDARIAS

CUERPOS DE AGUA (CA)

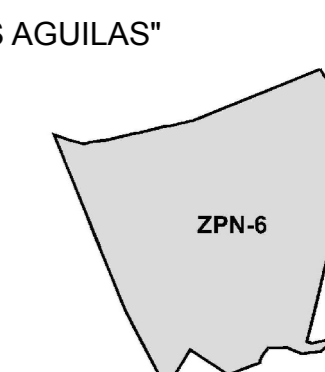
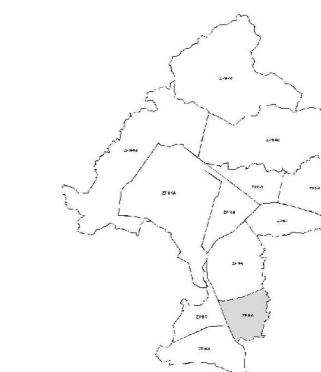
ESPACIOS VERDES, ABIERTOS Y RECREATIVOS



SISTEMA DE PROYECCION GEOGRAFICA: WGS_1984_UTM_ZONA_13N

MUNICIPIO DE ZAPOPAN



DISTRITO URBANO ZPN-6
"LAS AGUILAS"



FECHA: MAYO DEL 2012

ESCALA: 1:10,000

ESCALA GRAFICA



H. AYUNTAMIENTO DE ZAPOPAN
2010-2012
DIRECCION DE PLANEACION Y ORDENAMIENTO TERRITORIAL

ZAPOPAN UNIDO