



H. AYUNTAMIENTO  
CONSTITUCIONAL DE ZAPOPAN

# PLAN PARCIAL DE DESARROLLO URBANO

DISTRITO URBANO ZPN-7 "EL COLLI"

IMAGEN URBANA

D-10

## SIMBOLOGIA

 POLIGONO DE DISTRITO  
SUPERFICIE DISTRITO  
1,533,1588 Habs.

 VERTICES

 INVASION ANP

### CUADRO DE CONSTRUCCION

VERTICE	X	Y
1	660876.5972	2288469.404
2	662954.2531	2282065.025
3	657341.7942	2280274.187
4	657465.126	2282008.077
5	658201.9548	2284250.629
6	658201.9548	2284400.629
7	659203.8862	2283955.561
8	660708.7905	2285804.221

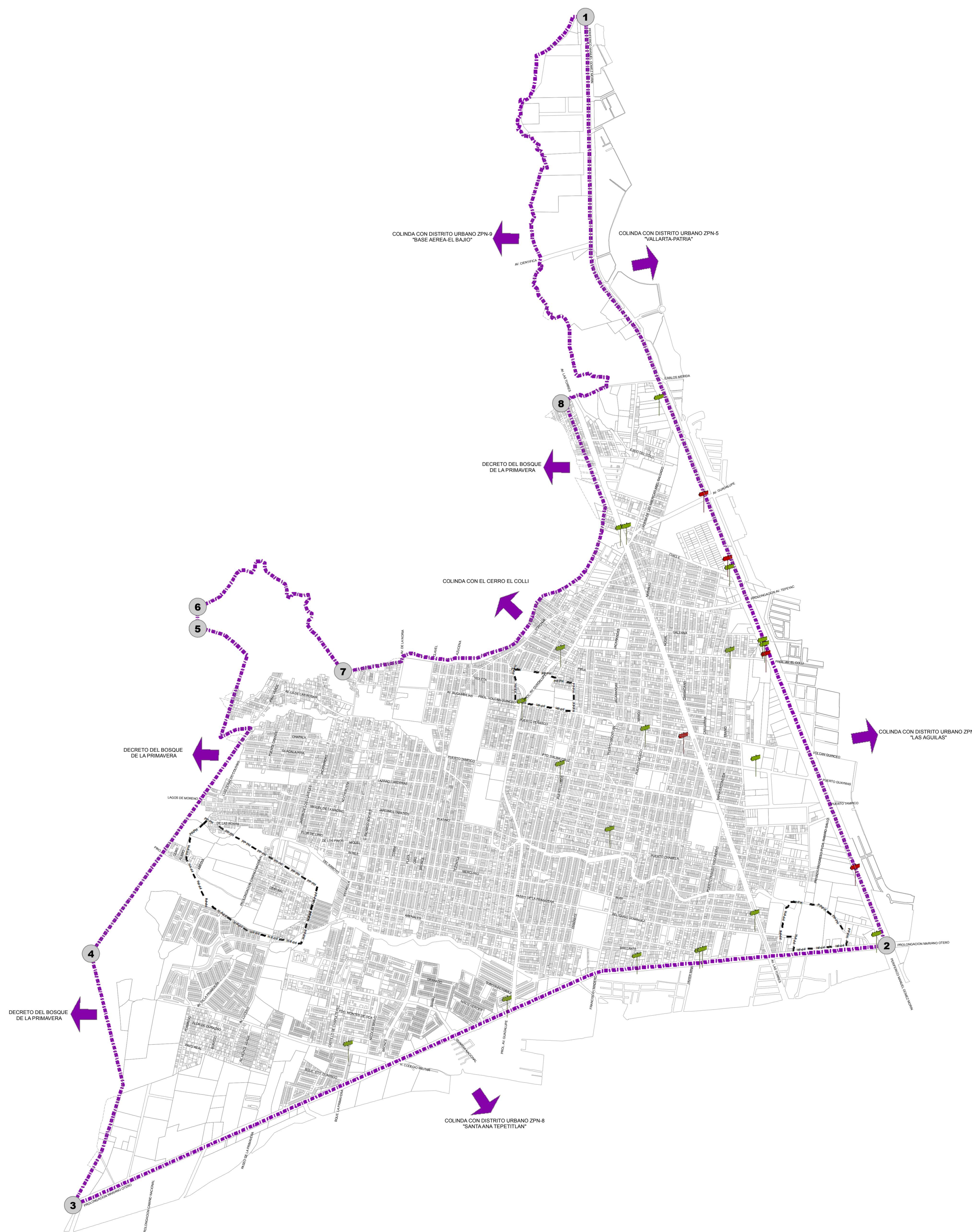
### ESPECTACULARES

 ESTRUCTURAL

 SEMIESTRUCTURAL

### AREAS DE PROTECCION

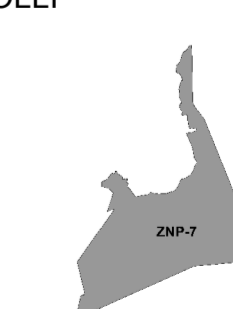
 POLIGONO DE PP-PH



SYSTEMA DE PROYECCION: UTM, UTM, UTM, UTM, UTM  
FUENTE: H. AYUNTAMIENTO DE ZAPOPAN

MUNICIPIO DE ZAPOPAN

DISTRITO URBANO ZPN-7  
"EL COLLI"




FECHA: MAYO DEL 2012

ESCALA: 1:12,500

ESCALA GRAFICA

0 0.2 0.4 0.6 0.8 1 Kilometros



H. AYUNTAMIENTO DE ZAPOPAN  
2010-2012  
DIRECCION DE PLANEACION Y ORDENAMIENTO TERRITORIAL

ZAPOPAN UNIDO 