ANALISIS DE PENDIENTES

CONCEPTO	SUPERFICIE	%
0 - 1%	195.42	12.75
1 - 15%	1,275.69	83.21
15 - 30%	43.83	2.86
30% A MAS	18.22	1.19
SUPERFICIE TOTAL.-	**1,533.16**	**100.00**

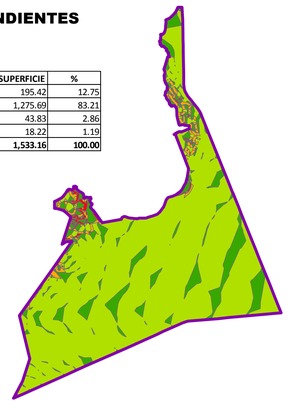

SIMBOLOGIA

- 0-1%
- 1-15%
- 15-30%
- 30 A MAS

EDAFOLOGIA

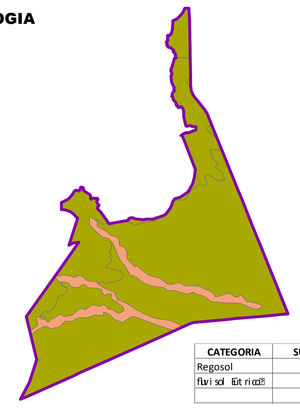

SIMBOLOGIA

- Fluvisol Eútrico
- Regosol

CATEGORIA	SUPERFICIE M²	%
Regosol	13,943,565.32	90.95
flvi sol ñt ri œ	1,388,022.81	9.05
	15,331,588	100.00

GEOLOGIA

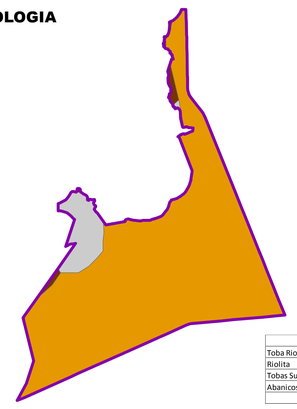

SIMBOLOGIA

- Abanicos aluviales
- Riolita
- Toba Riolitica
- Tobas_Suelos y depositos aluviales

CATEGORIA	SUPERFICIE M²	%
Toba Riolitœ	179,779.24	1.17
Riolita	6,961.59	0.05
Tobas Suelos y Depositos Aluviales	14,053,197.91	91.66
Abanicos Aluviales	1,091,649.40	7.12
	15,331,588.14	100

HIPSOGRAFIA

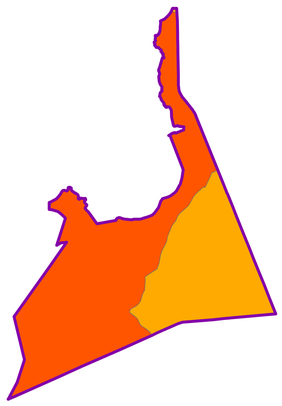

SIMBOLOGÍA

msnm

- 740 - 950
- 950 - 1136
- 1136 - 1322
- 1322 - 1472
- 1472 - 1574
- 1574 - 1670
- 1670 - 1784
- 1784 - 1928
- 1928 - 2270

PLAN PARCIAL DE DESARROLLO URBANO

H. AYUNTAMIENTO CONSTITUCIONAL DE ZAPOPAN

DISTRITO URBANO ZPN-7 "EL COLLI"

MEDIO FISICO NATURAL D-2

SIMBOLOGIA

POLIGONO DE DISTRITO
SUPERFICIE DISTRITO
1,533.1588 Has.

VERTICES

INVASION ANP

CUADRO DE CONSTRUCCION		
VERTICE	X	Y
1	660876.5972	2288469.404
2	662954.2531	2282065.025
3	657341.7942	2280274.187
4	657465.126	2282008.077
5	658201.9548	2284250.629
6	658201.9548	2284400.629
7	659203.8862	2283955.561
8	660708.7905	2285804.221

TOPOGRAFIA

CURVAS DE NIVEL A CADA 10 MTS.

HIDROGRAFIA

MICROCUENCAS

LIMITE DE CUENCA

ESCURRIMIENTOS

SUPERFICIE CUENCAS					
CUENCA	AREA	PERIMETER	ACRES	HECTARES	AREA_DIST
Boca de la Arena-El Bajio	28145884.61	24571.927	6954.972	2814.588	105438.125
Colomos (Atemajac)	75017557.66	41025.672	18537.168	7501.756	479318.077
Arenal - El Chicalote	33258094.54	33425.611	8218.221	3325.809	1979876.51
Garabatos	59719143.54	45465.659	14756.863	5971.914	12768461

SUPERFICIE MICROCUENCAS			
CUENCA	MICROCUENC	AREA_GRAL	AREA_DIST
Garabatos	1	21838860.3	2651703.61
Garabatos	2	7018354.2	2371384.74
Garabatos	3	22181207	5628951.47
Garabatos	4	6238722.65	2114148.47
Colomos (Atemajac)	2	14140696	479318.035

ASPECTOS DESTACABLES DE LA FLORA Y FAUNA

MACIZOS ARBOLADOS

ESPACIOS VERDES, ABIERTOS Y RECREATIVOS

SISTEMA DE PROYECCION: WGS_1984_UTM_ZONA_13N
FUENTE: ORDENAMIENTO ECOLOGICO TERRITORIAL POET ZAPOPAN

MUNICIPIO DE ZAPOPAN

DISTRITO URBANO ZPN-7
"EL COLLI"

FECHA: MAYO DEL 2012

ESCALA: 1:12,500

ESCALA GRAFICA

0 0.2 0.4 0.6 0.8 1 Kilometros

H. AYUNTAMIENTO DE ZAPOPAN
2010-2012
DIRECCION DE PLANEACIÓN Y ORDENAMIENTO TERRITORIAL

ZAPOPAN UNIDO