

# PLAN PARCIAL DE DESARROLLO URBANO

DISTRITO URBANO ZPN-7 "EL COLLI"

**ESTRUCTURA URBANA:  
ESPACIOS PUBLICOS  
CICLOVIAS Y  
TRANSPORTE PUBLICO**

**Z-3**

## SIMBOLOGIA

LIMITE DE DISTRITO  
SUPERFICIE DISTRITO  
1,533,158 Ha.

INVASION ANP

### JERARQUIA CICLOVIAS

RUTA TRONCAL DE TRANSPORTE PUBLICO

### ESPACIOS VERDES

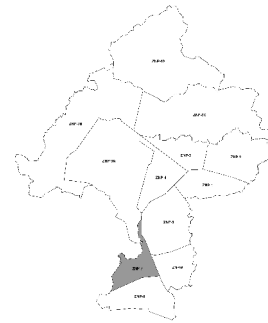
- ESPACIOS VERDES, ABIERTOS Y RECREATIVOS
- AREAS DE PROTECCION A CAUCES Y CUERPOS DE AGUA
- AREAS DE CONSERVACION

### JERARQUIA DE CICLOVIAS

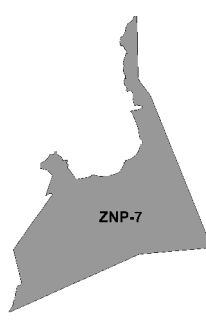
- CICLOVIAS METROPOLITANAS
- CICLOVIAS SECUNDARIAS
- CICLOVIA SECUNDARIA PARALELA A CAUCE DE ARROYO

SISTEMA DE PROYECCION: WGS\_1984\_UTM\_ZONA\_12N

MUNICIPIO DE ZAPOPAN



DISTRITO URBANO ZPN-7  
"EL COLLI"




FECHA: MAYO DE 2012

ESCALA: 1:10,000

ESCALA GRAFICA

475 237.5 0 475 Meters



H. AYUNTAMIENTO DE ZAPOPAN  
2010-2012  
DIRECCION DE PLANEACION Y ORDENAMIENTO TERRITORIAL

**ZAPOPAN UNIDO**

