



H. AYUNTAMIENTO
CONSTITUCIONAL DE ZAPOPAN

PLAN PARCIAL DE DESARROLLO URBANO

DISTRITO URBANO ZPN-8 "SANTA ANA TEPETITLAN"

IMAGEN URBANA

D-10

SIMBOLOGIA

- LIMITE MUNICIPAL
- POLIGONO DE DISTRITO
- SUPERFICIE DISTRITO
2,631.79-67 Has.

VERTICES

CUADRO DE CONSTRUCCION

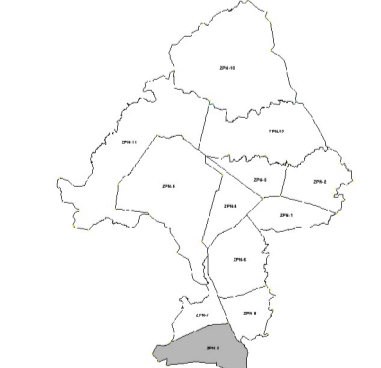
| VERTICE | X | Y |
|---------|--------------|----------------|
| 1 | 655,571.5519 | 2,279,125.1313 |
| 2 | 657,341.7942 | 2,280,274.1869 |
| 3 | 662,954.2529 | 2,282,065.0250 |
| 4 | 664,478.4092 | 2,279,998.1281 |
| 5 | 664,854.3115 | 2,277,427.3784 |
| 6 | 664,308.7161 | 2,276,986.2489 |
| 7 | 656,915.7158 | 2,278,002.8817 |
| 8 | 656,166.8499 | 2,278,370.3034 |

ESPECTACULARES

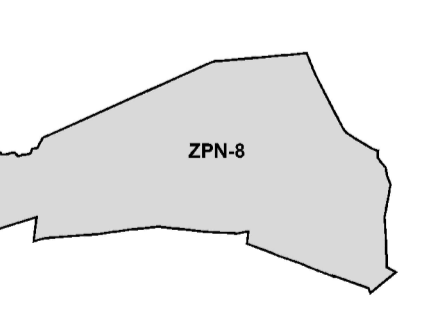
- ESTRUCTURAL
- SEMIESTRUCTURAL
- PUENTE PEATONAL

FUENTE: H. AYUNTAMIENTO DE ZAPOPAN.
SISTEMA DE PROYECCION GEOGRAFICA: WGS84 UTM ZONA 13N

MUNICIPIO DE ZAPOPAN





DISTRITO URBANO ZPN-8
"SANTA ANA TEPETITLAN"



FECHA: MAYO DEL 2012

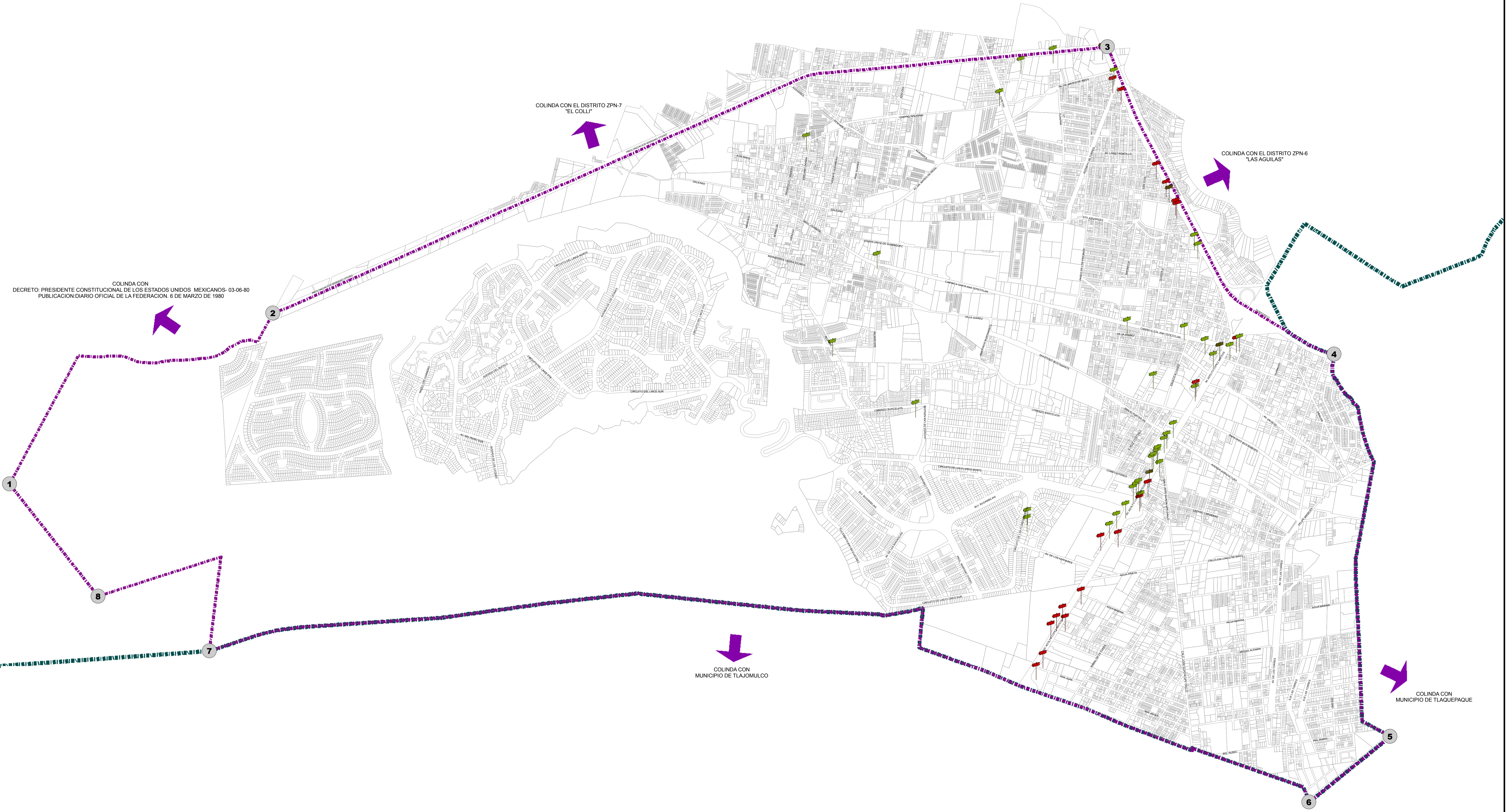
ESCALA: 1:12,500

ESCALA GRAFICA



H. AYUNTAMIENTO DE ZAPOPAN
2010-2012
DIRECCION DE PLANEACION Y ORDENAMIENTO TERRITORIAL

ZAPOPAN UNIDO



COLINDA CON
DECRETO: PRESIDENTE CONSTITUCIONAL DE LOS ESTADOS UNIDOS MEXICANOS- 03-06-80
PUBLICACION: DIARIO OFICIAL DE LA FEDERACION, 6 DE MARZO DE 1980

COLINDA CON EL DISTRITO ZPN-7
"EL COLLI"

COLINDA CON EL DISTRITO ZPN-6
"LAS AGUILAS"

COLINDA CON
MUNICIPIO DE TLAJOMULCO

COLINDA CON
MUNICIPIO DE TLAQUEPAQUE