



H. AYUNTAMIENTO
CONSTITUCIONAL DE ZAPOPAN



PLAN PARCIAL DE DESARROLLO URBANO

DISTRITO URBANO ZPN8 "SANTA ANA TEPETITLAN"

**POLIGONOS DE
POTENCIAL
DE DESARROLLO**

D-12

SIMBOLOGIA

-  LIMITE MUNICIPAL
-  POLIGONO DE DISTRITO
- SUPERFICIE DISTRITO
2.831.78,67 Ha.
-  VERTICES

CUADRO DE CONSTRUCCION

VERTICES	X	Y
1	662954.25286	2282065.02498
2	664478.40917	2279998.12806
3	664854.31152	2277427.37836
4	664308.71614	2276986.24892
5	656915.71575	2278002.88166
6	656166.84990	2278370.30340
7	655571.55190	2279125.13130
8	657341.79418	2280274.18686

 PUNTOS DE DESARROLLO VIAL

 MEJORAMIENTO

COLINDA CON
DECRETO: PRESIDENTE CONSTITUCIONAL DE LOS ESTADOS UNIDOS MEXICANOS- 03-06-80
PUBLICACION: DIARIO OFICIAL DE LA FEDERACION. 6 DE MARZO DE 1980

COLINDA CON EL DISTRITO ZPN-7
"EL COLL"

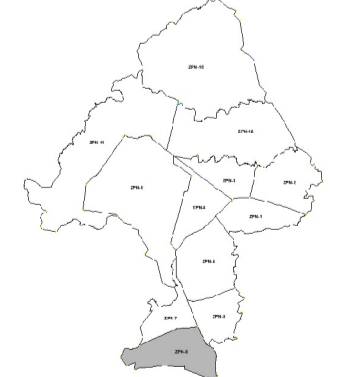
COLINDA CON EL DISTRITO ZPN-6
"LAS AGUILAS"

COLINDA CON
MUNICIPIO DE TLAJOMULCO

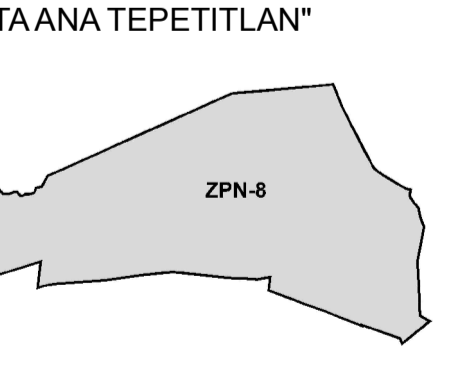
COLINDA CON
MUNICIPIO DE TLAQUEPAQUE

SISTEMA DE PROYECCION GEOGRAFICA: WGS84 UTM ZONA 13N

MUNICIPIO DE ZAPOPAN





DISTRITO URBANO 8
"SANTA ANA TEPETITLAN"



FECHA: MAYO DEL 2012

ESCALA: 1:12,500

ESCALA GRAFICA



H. AYUNTAMIENTO DE ZAPOPAN
2010-2012
DIRECCION DE PLANEACION Y ORDENAMIENTO TERRITORIAL

ZAPOPAN UNIDO

