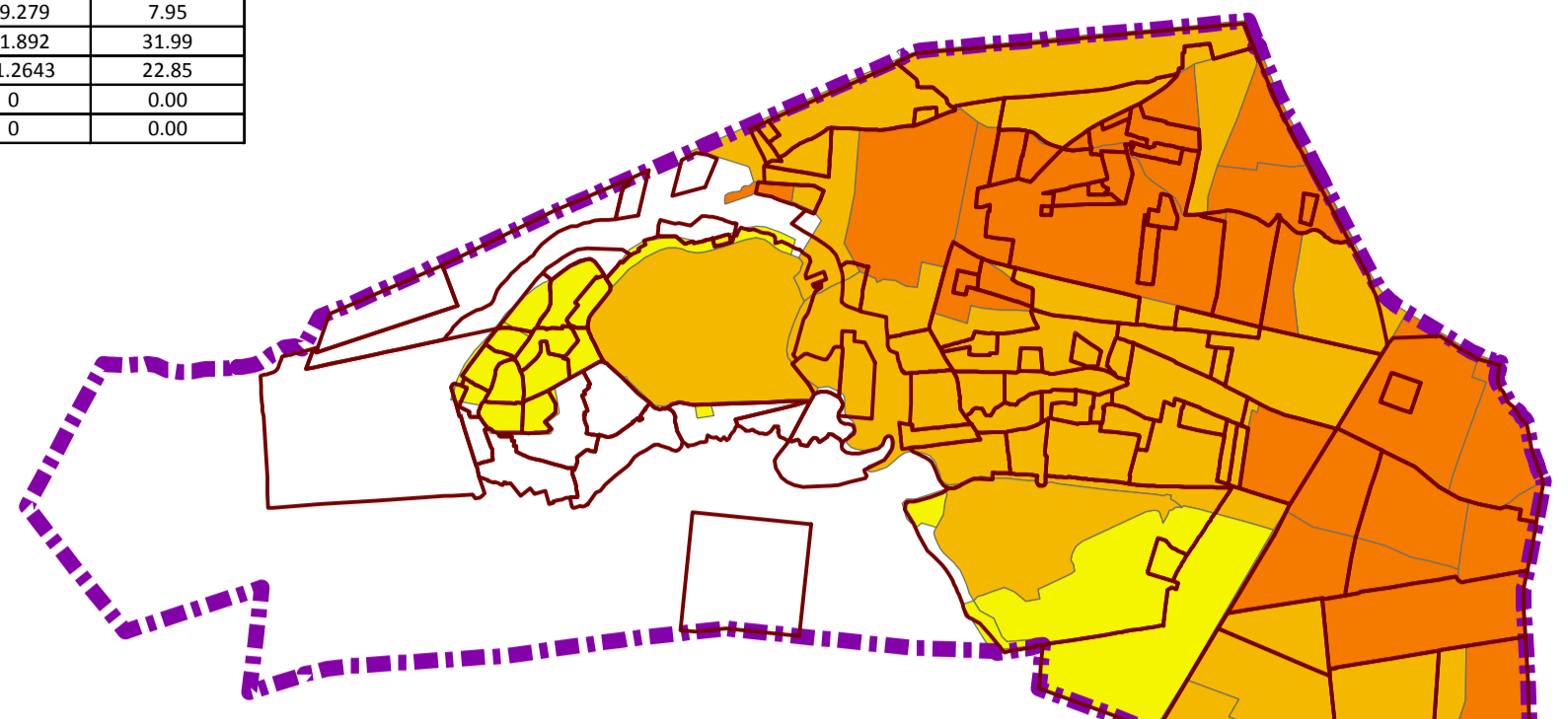
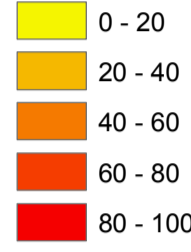


PORCENTAJE DE POBLACIÓN QUE PERCIBE MENOS DE 2 SALARIOS MÍNIMOS

POBLACION %	SUPERFICIE AGE (HAS.)	SUPERFICIE EN EL DISTRITO %
0 - 20	209.279	7.95
20 - 40	841.892	31.99
40 - 60	601.2643	22.85
60 - 80	0	0.00
80 - 100	0	0.00

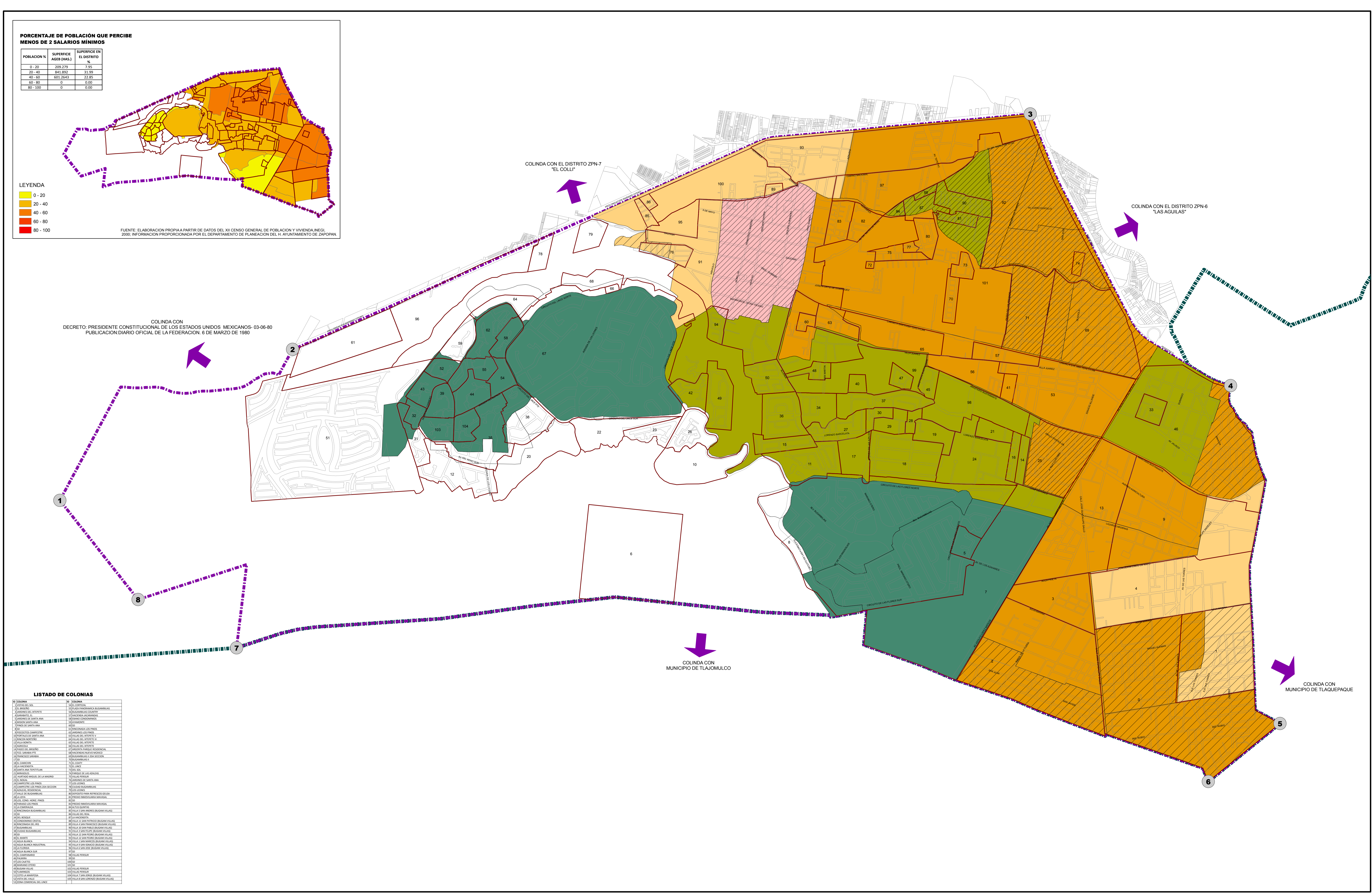


LEYENDA



FUENTE: ELABORACION PROPIA A PARTIR DE DATOS DEL XII CENSO GENERAL DE POBLACION Y VIVIENDA, INEGI, 2000; INFORMACION PROPORCIONADA POR EL DEPARTAMENTO DE PLANEACION DEL H. AYUNTAMIENTO DE ZAPOPAN.

DECRETO, PRESIDENTE CONSTITUCIONAL DE LOS ESTADOS UNIDOS MEXICANOS: 03-06-80 PUBLICACION DIARIO OFICIAL DE LA FEDERACION: 6 DE MARZO DE 1980



LISTADO DE COLONIAS

1	AGUA CALIENTE
2	AGUA CALIENTE
3	AGUA CALIENTE
4	AGUA CALIENTE
5	AGUA CALIENTE
6	AGUA CALIENTE
7	AGUA CALIENTE
8	AGUA CALIENTE
9	AGUA CALIENTE
10	AGUA CALIENTE
11	AGUA CALIENTE
12	AGUA CALIENTE
13	AGUA CALIENTE
14	AGUA CALIENTE
15	AGUA CALIENTE
16	AGUA CALIENTE
17	AGUA CALIENTE
18	AGUA CALIENTE
19	AGUA CALIENTE
20	AGUA CALIENTE
21	AGUA CALIENTE
22	AGUA CALIENTE
23	AGUA CALIENTE
24	AGUA CALIENTE
25	AGUA CALIENTE
26	AGUA CALIENTE
27	AGUA CALIENTE
28	AGUA CALIENTE
29	AGUA CALIENTE
30	AGUA CALIENTE
31	AGUA CALIENTE
32	AGUA CALIENTE
33	AGUA CALIENTE
34	AGUA CALIENTE
35	AGUA CALIENTE
36	AGUA CALIENTE
37	AGUA CALIENTE
38	AGUA CALIENTE
39	AGUA CALIENTE
40	AGUA CALIENTE
41	AGUA CALIENTE
42	AGUA CALIENTE
43	AGUA CALIENTE
44	AGUA CALIENTE
45	AGUA CALIENTE
46	AGUA CALIENTE
47	AGUA CALIENTE
48	AGUA CALIENTE
49	AGUA CALIENTE
50	AGUA CALIENTE
51	AGUA CALIENTE
52	AGUA CALIENTE
53	AGUA CALIENTE
54	AGUA CALIENTE
55	AGUA CALIENTE
56	AGUA CALIENTE
57	AGUA CALIENTE
58	AGUA CALIENTE
59	AGUA CALIENTE
60	AGUA CALIENTE
61	AGUA CALIENTE
62	AGUA CALIENTE
63	AGUA CALIENTE
64	AGUA CALIENTE
65	AGUA CALIENTE
66	AGUA CALIENTE
67	AGUA CALIENTE
68	AGUA CALIENTE
69	AGUA CALIENTE
70	AGUA CALIENTE
71	AGUA CALIENTE
72	AGUA CALIENTE
73	AGUA CALIENTE
74	AGUA CALIENTE
75	AGUA CALIENTE
76	AGUA CALIENTE
77	AGUA CALIENTE
78	AGUA CALIENTE
79	AGUA CALIENTE
80	AGUA CALIENTE
81	AGUA CALIENTE
82	AGUA CALIENTE
83	AGUA CALIENTE
84	AGUA CALIENTE
85	AGUA CALIENTE
86	AGUA CALIENTE
87	AGUA CALIENTE
88	AGUA CALIENTE
89	AGUA CALIENTE
90	AGUA CALIENTE
91	AGUA CALIENTE
92	AGUA CALIENTE
93	AGUA CALIENTE
94	AGUA CALIENTE
95	AGUA CALIENTE
96	AGUA CALIENTE
97	AGUA CALIENTE
98	AGUA CALIENTE
99	AGUA CALIENTE
100	AGUA CALIENTE



PLAN PARCIAL DE DESARROLLO URBANO

DISTRITO URBANO ZPN-8 "SANTA ANA TEPETITLAN"

MEDIO SOCIOECONOMICO

D-2A

SIMBOLOGIA

- LIMITE MUNICIPAL
- POLIGONO DE DISTRITO SUPERFICIE DISTRITO 2.831.79.47 HAS.
- VERTICES

CUADRO DE CONSTRUCCION

VERTICES	X	Y
1	662954.25286	2282065.02498
2	664478.40917	2279998.12806
3	664854.31152	2277427.37836
4	664308.71614	2276986.24892
5	656915.71575	2278002.88166
6	656166.84990	2278370.30340
7	655571.55190	2279125.13130
8	657341.79418	2280274.18686

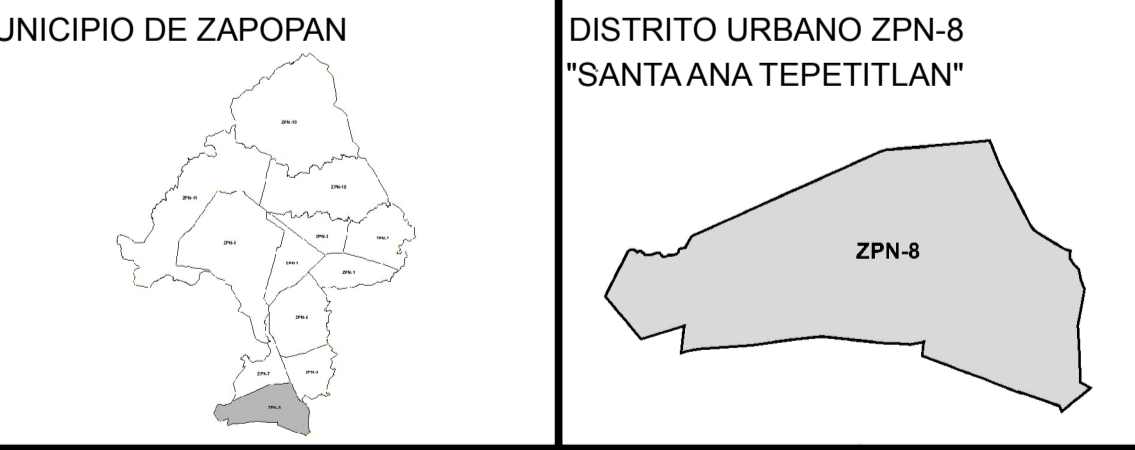
DENSIDAD DE POBLACION

HAB/HA	DENSIDAD DE POBLACION	SUPERFICIE AGE (HAS.)	SUPERFICIE EN EL DISTRITO %
0 - 50	0 - 50	1318.4472	50.10
50 - 100	50 - 100	224.0387	8.51
100 - 200	100 - 200	209.4073	7.96
200 - 300	200 - 300	0	0.00
> 300	> 300	0	0.00

INDICE DE MARGINACION

GRADO DE MARGINACION	SUPERFICIE AGE (HAS.)	SUPERFICIE EN EL DISTRITO %
MUY ALTO	144.905	5.51
ALTO	198.046	7.53
MEDIO	1202.803	45.70
BAJO	162.475	6.17
MUY BAJO	117.139	4.45

FUENTE: ELABORACION PROPIA A PARTIR DE DATOS DEL II CONTEO GENERAL DE POBLACION Y VIVIENDA, INEGI, 2005; INDICE DE MARGINACION URBANA, COEPO, 2005; INFORMACION PROPORCIONADA POR EL DEPARTAMENTO DE PLANEACION DEL H. AYUNTAMIENTO DE ZAPOPAN.



FECHA: MAYO DEL 2012
 ESCALA: 1:12,500
 ESCALA GRAFICA