



H. AYUNTAMIENTO
CONSTITUCIONAL DE ZAPOPAN

PLAN PARCIAL DE DESARROLLO URBANO

DISTRITO URBANO ZPN-8 "SANTA ANA TEPETITLAN"

MORFOLOGIA
Y EDIFICACION

D-5

SIMBOLOGIA

- LIMITE MUNICIPAL
- POLIGONO DE DISTRITO
SUPERFICIE DISTRITO
2,631.79-67 Has.
- VERTICES

CUADRO DE CONSTRUCCION

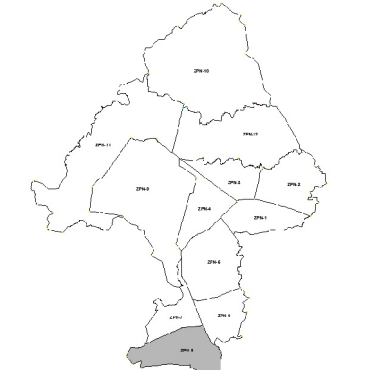
VERTICE	X	Y
1	655,571.5519	2,279,125.1313
2	657,341.7942	2,280,274.1869
3	662,954.2529	2,282,065.0250
4	664,478.4092	2,279,998.1281
5	664,854.3115	2,277,427.3784
6	664,308.7161	2,276,986.3489
7	656,915.7158	2,278,002.8817
8	656,166.8499	2,278,370.3034

NIVELES DE CONSTRUCCION

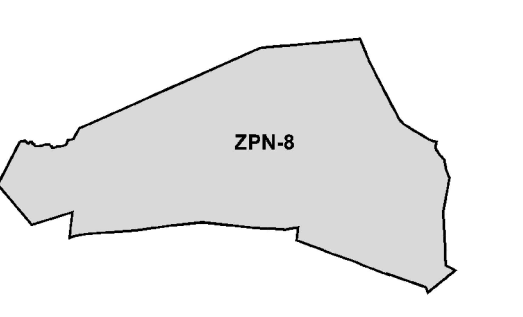
- PREDIOS DE NIVEL 0
- PREDIOS DE 1 NIVEL
- PREDIOS DE 2 NIVELES
- PREDIOS DE 3 NIVELES
- PREDIOS DE 4 A MAS NIVELES

FUENTE: LEVANTAMIENTO DE USO DE SUELO, CATASTRO MUNICIPIO DE ZAPOPAN,
SISTEMA DE PROYECCION GEOGRAFICA: WGS84 UTM ZONA 13N

MUNICIPIO DE ZAPOPAN




DISTRITO URBANO ZPN-8
"SANTA ANA TEPETITLAN"



FECHA: MAYO DEL 2012

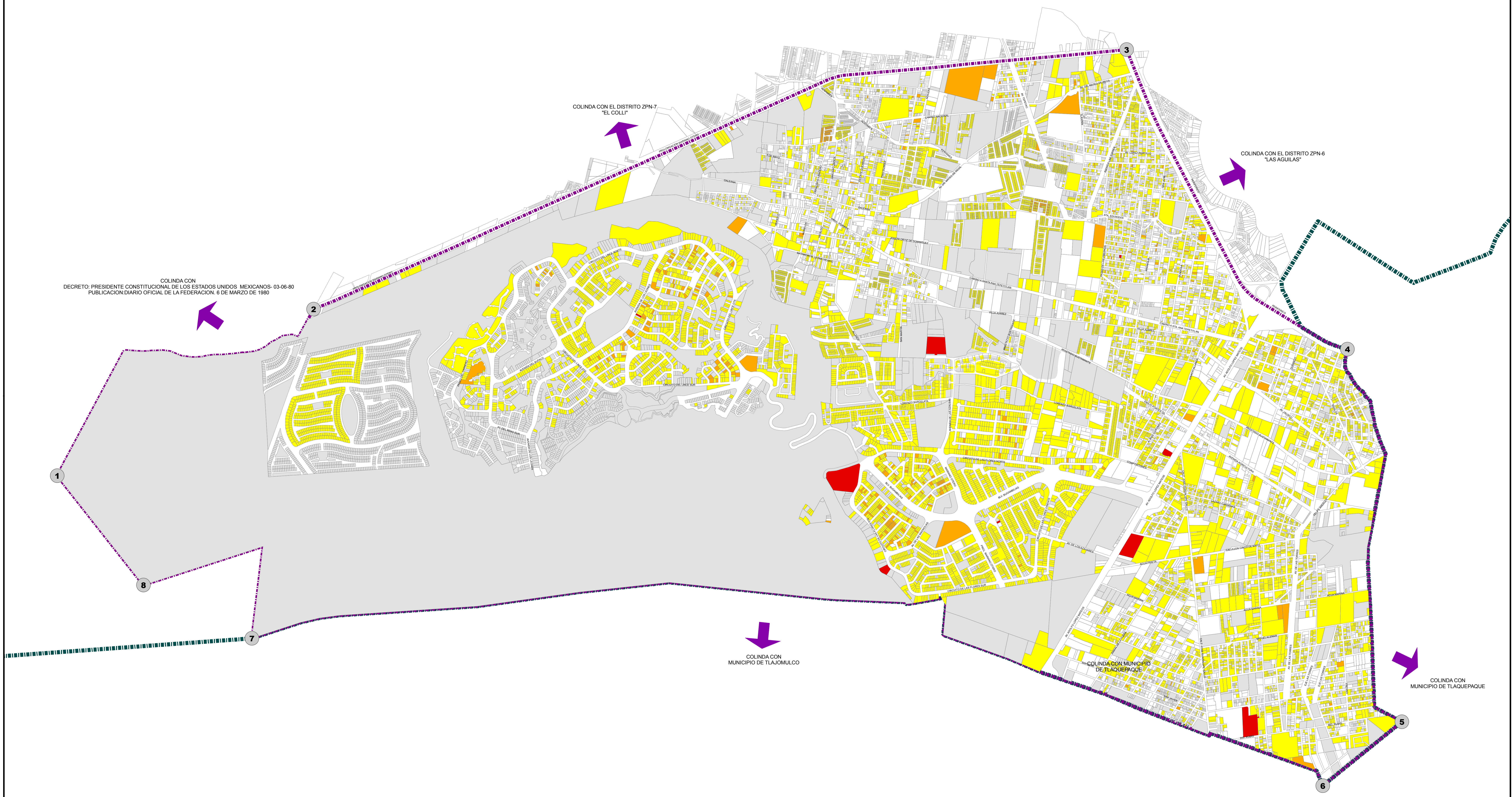
ESCALA: 1:10,000

ESCALA GRAFICA



H. AYUNTAMIENTO DE ZAPOPAN
2010-2012
DIRECCION DE PLANEACION Y ORDENAMIENTO TERRITORIAL

ZAPOPAN UNIDO



COLINDA CON
DECRETO: PRESIDENTE CONSTITUCIONAL DE LOS ESTADOS UNIDOS MEXICANOS- 03-06-80
PUBLICACION DIARIO OFICIAL DE LA FEDERACION. 6 DE MARZO DE 1980

COLINDA CON EL DISTRITO ZPN-7
"EL COLLAR"

COLINDA CON EL DISTRITO ZPN-6
"LAS AGUILAS"

COLINDA CON
MUNICIPIO DE TLAJOMULCO

COLINDA CON MUNICIPIO
DE TLAQUEPAQUE

COLINDA CON
MUNICIPIO DE TLAQUEPAQUE