



H. AYUNTAMIENTO  
CONSTITUCIONAL DE ZAPOPAN

# PLAN PARCIAL DE DESARROLLO URBANO

DISTRITO URBANO ZPN-8 "SANTA ANA TEPETITLAN"

MOVILIDAD  
URBANA

D-6A

SIMBOLOGIA

- LIMITE MUNICIPAL
- POLIGONO DE DISTRITO  
SUPERFICIE DISTRITO  
2,631.79.47 Hm<sup>2</sup>
- VERTICES

CUADRO DE CONSTRUCCION

VERTICES	X	Y
1	662954.25286	2282065.02498
2	664478.40917	2279998.12806
3	664854.31152	2277427.37836
4	664308.71614	2276986.24892
5	656915.71575	2278002.88166
6	656166.84990	2278370.30340
7	655571.55190	2279125.13130
8	657341.79418	2280274.18686

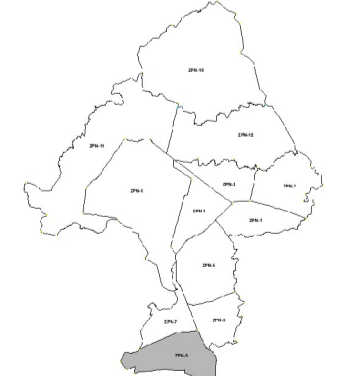
- PARADAS OFICIALES
- PARADAS NO OFICIALES
- COLISIONES

NUM. RUTAS

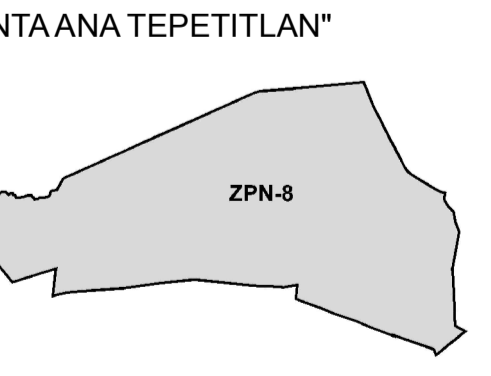
- 0 - 5
- 6 - 10
- 11 - 15
- > 15

FUENTE: ELABORACION PROPIA A PARTIR DE DATOS PROPORCIONADOS POR EL DEPARTAMENTO DE PLANEACION DEL H. AYUNTAMIENTO DE ZAPOPAN Y EL CET.  
SISTEMA DE PROYECCION GEOGRAFICA: WGS84 UTM ZONA 13N

MUNICIPIO DE ZAPOPAN





DISTRITO URBANO ZPN-8  
"SANTA ANA TEPETITLAN"



FECHA: MAYO DEL 2012

ESCALA: 1:12,500

ESCALA GRAFICA



H. AYUNTAMIENTO DE ZAPOPAN  
2010-2012  
DIRECCION DE PLANEACION Y ORDENAMIENTO TERRITORIAL


ZAPOPAN UNIDO

ID	RUTA
0	249
1	24
2	258D-V2
3	258D-V2
4	258
5	26
6	30
7	380
8	59A
9	619-SFE
10	619A-G
11	619A
12	619
13	623A-C
14	624
15	625A
16	625
17	626-B
18	626-M
19	626-S
20	632
21	GF01
22	SA01-V1
23	SA01-V2
24	SA02-V1
25	SA02-V2
26	SA08
27	VI01

COLINDA CON EL DISTRITO ZPN-7  
"EL COLLI"



COLINDA CON EL DISTRITO ZPN-6  
"LAS AGUILAS"



COLINDA CON  
DECRETO, PRESIDENTE CONSTITUCIONAL DE LOS ESTADOS UNIDOS MEXICANOS- 03-06-80  
PUBLICACION DIARIO OFICIAL DE LA FEDERACION, 6 DE MARZO DE 1980



COLINDA CON  
MUNICIPIO DE TLAJOMULCO



COLINDA CON  
MUNICIPIO DE TLAQUEPAQUE

