



PLAN PARCIAL DE DESARROLLO URBANO

DISTRITO URBANO ZPN-8 "SANTA ANA TEPETITLAN"

INFRAESTRUCTURA

D-7

SIMBOLOGIA

- LIMITE MUNICIPAL
- POLIGONO DE DISTRITO
SUPERFICIE DISTRITO: 2,031.79-87.14m.
- VERTICES

CUADRO DE CONSTRUCCION

VERTICE	X	Y
1	655,571.5519	2,279,125.1313
2	657,341.7942	2,280,274.1869
3	662,954.2529	2,282,065.0250
4	664,478.4092	2,279,998.1281
5	664,854.3115	2,277,427.3784
6	664,308.7161	2,276,986.2489
7	656,915.7158	2,278,002.8817
8	656,166.8499	2,278,370.3034

CUENCAS

- CUENCAS
- MICROCUENCAS

CUENCA	AREA GENERAL	AREA EN DISTRITO ZPN_8
EL TECOLOTE	4,329,999.46	4,073,905.16
GARABATOS	59,719,143.53	12,568,514.43
RESTANTE		9,675,548.12
SUP.TOTAL-		26,317,967.71

RED DE AGUA POTABLE

- POZOS
- LINEA DE AGUA POTABLE

RED DE DRAJAJE

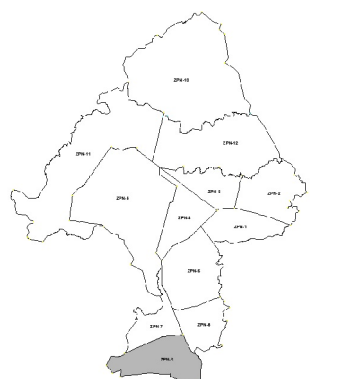
- RED DE COLECTORES

RED ELECTRICA

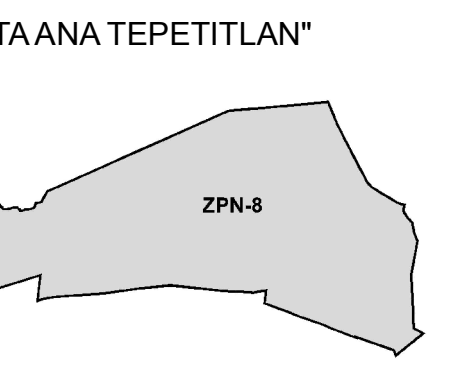
- TRANSFORMADORES
- ZPN8_LUMINARIAS
- LINEA DE ALTA TENSION
- SUBESTACION ELECTRICA

FUENTE: CUENCAS: ORDENAMIENTO ECOLOGICO TERRITORIAL
AGUA POTABLE Y DRENAJE: SIAPA
ALUMBRADO PUBLICO Y LINEAS ELECTRICAS: CFE
SISTEMA DE PROTECCION GEOGRAFICA: WGS84 UTM ZONA 13N

MUNICIPIO DE ZAPOPAN


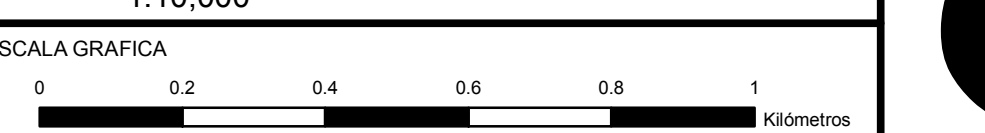


DISTRITO URBANO ZPN-8 "SANTA ANA TEPETITLAN"



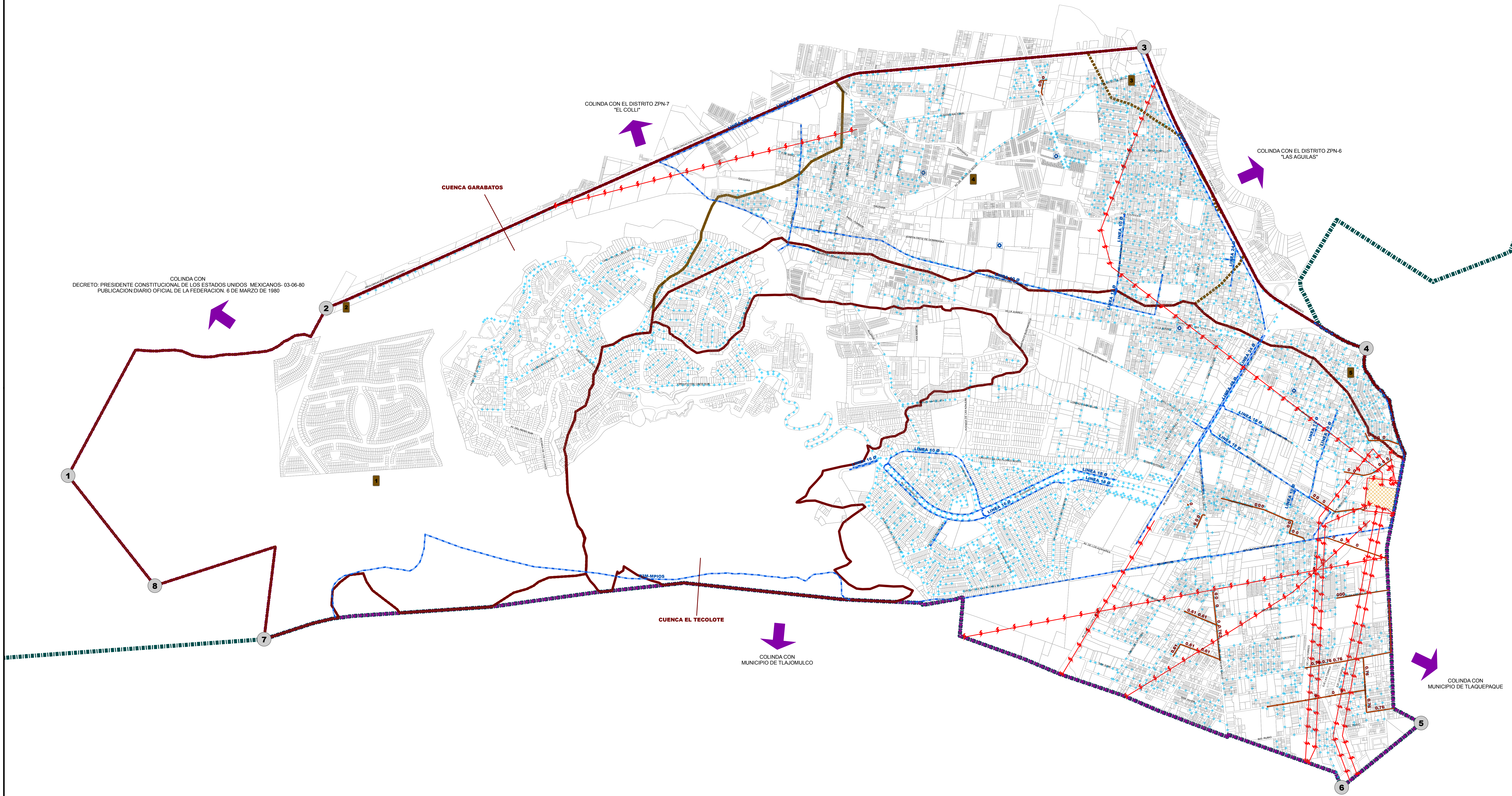
FECHA: MAYO DEL 2012

ESCALA: 1:10,000



H. AYUNTAMIENTO DE ZAPOPAN
2010-2012
DIRECCION DE PLANEACION Y ORDENAMIENTO TERRITORIAL

ZAPOPAN UNIDO



COLINDA CON
DECRETO: PRESIDENTE CONSTITUCIONAL DE LOS ESTADOS UNIDOS MEXICANOS- 03-06-80
PUBLICACION DIARIO OFICIAL DE LA FEDERACION, 6 DE MARZO DE 1980.

COLINDA CON EL DISTRITO ZPN-7
"EL COLL"

COLINDA CON EL DISTRITO ZPN-6
"LAS AGUILAS"

COLINDA CON
MUNICIPIO DE TLAJOMULCO

COLINDA CON
MUNICIPIO DE TLAQUEPAQUE