



# PLAN PARCIAL DE DESARROLLO URBANO

DISTRITO URBANO ZPN-8 "SANTA ANA TEPETITLAN"

EQUIPAMIENTO URBANO Y DOSIFICACION

D-9

## SIMBOLOGIA

- LIMITE MUNICIPAL
- POLIGONO DE DISTRITO  
SUPERFICIE DISTRITO  
2,631.79-67 Has.
- VERTICES

### CUADRO DE CONSTRUCCION

VERTICE	X	Y
1	655,571.5519	2,279,125.1313
2	657,341.7942	2,280,274.1869
3	662,954.2529	2,282,065.0250
4	664,478.4092	2,279,998.1281
5	664,854.3115	2,277,427.3784
6	664,308.7161	2,276,986.2489
7	656,915.7158	2,278,002.8817
8	656,166.8499	2,278,370.3034

### TIPO DE EQUIPAMIENTO

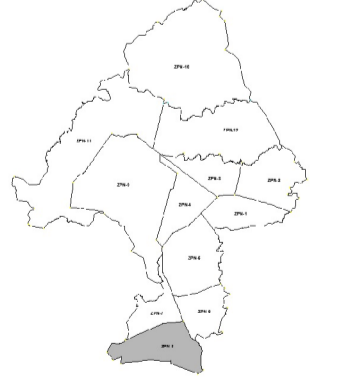
- GUARDERIA
- JARDIN DE NIÑOS
- ESCUELA PRIMARIA
- ESCUELA SECUNDARIA
- ESCUELA PREPARATORIA
- IGLESIA
- MERCADO
- ASILO
- CENTRO DE DESARROLLO COMUNITARIO
- CENTRO DE REHABILITACION
- CONSULTORIO
- CLINICA Y HOSPITAL

### EQUIPAMIENTO INSTITUCIONAL NIVEL DE SERVICIO

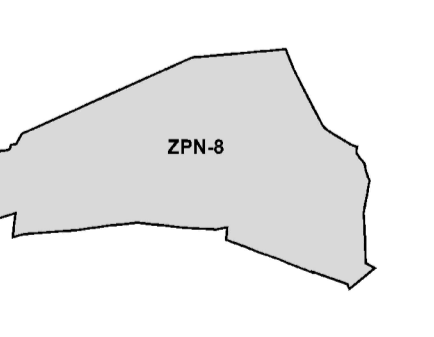
- EQUIPAMIENTO REGIONAL
- EQUIPAMIENTO CENTRAL
- EQUIPAMIENTO DISTRITAL
- EQUIPAMIENTO BARRIAL
- EQUIPAMIENTO VECINAL

FUENTE: LEVANTAMIENTO EN CAMPO  
SISTEMA DE PROYECCION GEOGRAFICA: WGS84 UTM ZONA 13N

MUNICIPIO DE ZAPOPAN


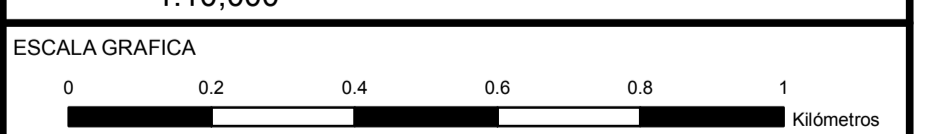


DISTRITO URBANO ZPN-8 "SANTA ANA TEPETITLAN"



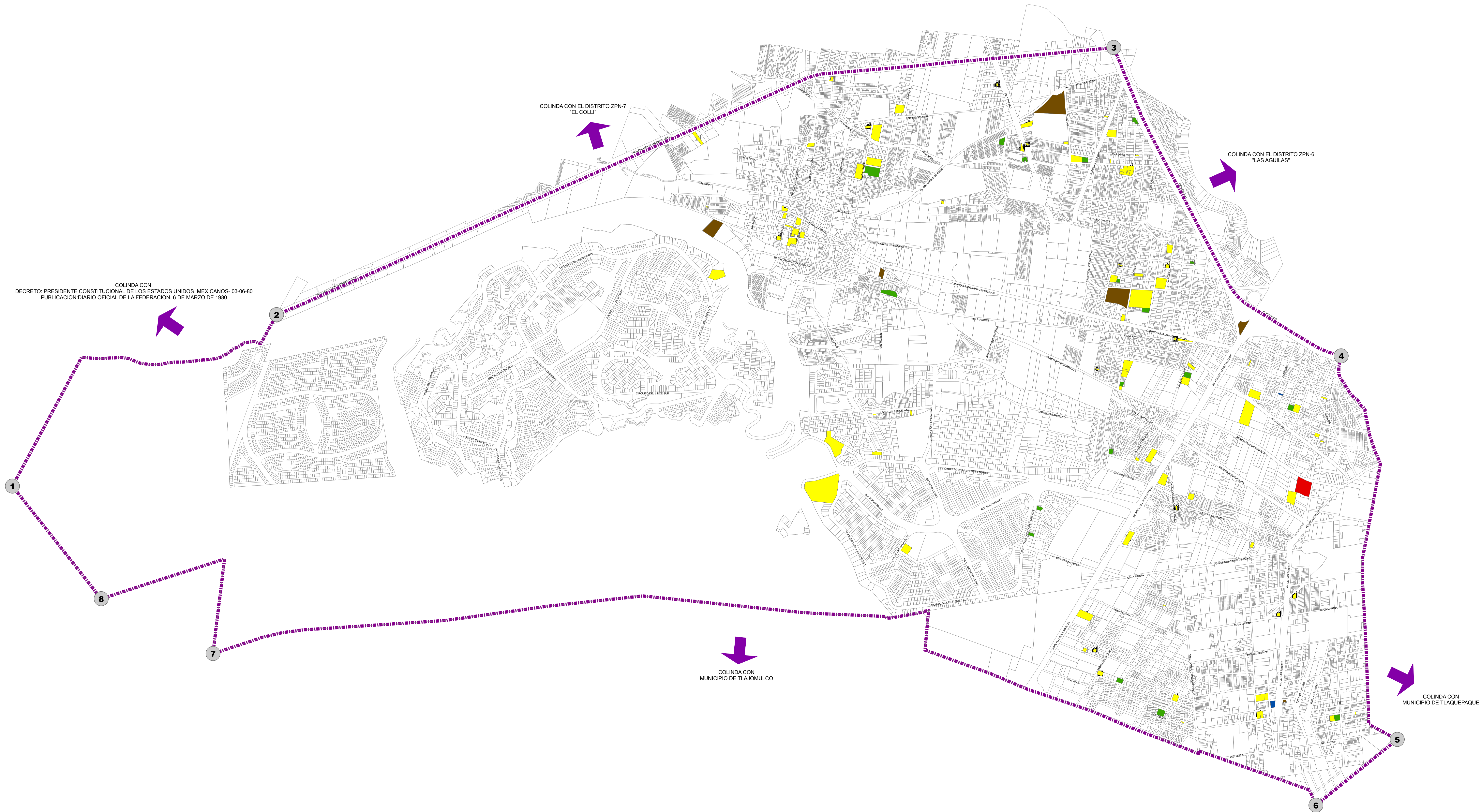
FECHA: MAYO DEL 2012

ESCALA: 1:10,000



H. AYUNTAMIENTO DE ZAPOPAN  
2010-2012  
DIRECCION DE PLANEACION Y ORDENAMIENTO TERRITORIAL

**ZAPOPAN UNIDO**



COLINDA CON EL DISTRITO ZPN-7 "EL COLLI"

COLINDA CON EL DISTRITO ZPN-6 "LAS AGUILAS"

COLINDA CON  
DECRETO: PRESIDENTE CONSTITUCIONAL DE LOS ESTADOS UNIDOS MEXICANOS- 03-06-80  
PUBLICACION DIARIO OFICIAL DE LA FEDERACION. 6 DE MARZO DE 1980

COLINDA CON  
MUNICIPIO DE TLAJOMULCO

COLINDA CON  
MUNICIPIO DE TLAQUEPAQUE