



H. AYUNTAMIENTO
CONSTITUCIONAL DE ZAPOPAN




PLAN PARCIAL DE DESARROLLO URBANO

DISTRITO URBANO ZPN-8 "SANTA ANA TEPETITLAN"

SUBDIVISION DISTRITAL

Z-0

SIMBOLOGIA

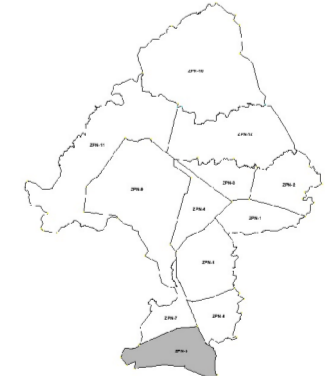
-  LIMITE DE SUBDISTRITO
-  LIMITE DE DISTRITO
SUPERFICIE DISTRITO:
2,631,759.67 Ha.
-  LIMITE MUNICIPAL

SUBDIVISION DISTRITAL

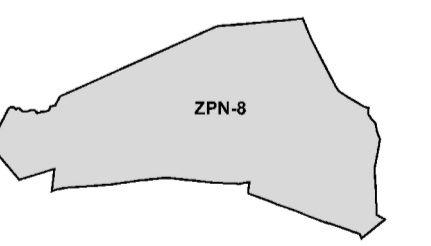
SUBDISTRITO	NOMBRE
ZPN08-01	SANTA ANA TEPETITLAN
ZPN08-02	MARIANO OTERO SUR/ JARDINES DEL IXTEPETE PONIENTE
ZPN08-03	EL BRISEDOR/ AGRICOLA
ZPN08-04	LA HACIENDITA/ FRANCISCO SARABIA
ZPN08-05	EL MANTE/AGUA BLANCA
ZPN08-06	LA FLORIDA/ LA PALMIRA/ EL CAMPANARIO
ZPN08-07	BUGAMBILIAS 1A. SECC. JARDIN/ BUGAMBILIAS ORIENTE
ZPN08-08	BUGAMBILIAS PANORAMICA SUR Y ORIENTE
ZPN08-09	BUGAMBILIAS PANORAMICA SUR Y PONIENTE
ZPN08-10	AT-1
ZPN08-11	BUGAMBILIAS PANORAMICA PONIENTE
ZPN08-12	BUGAMBILIAS PANORAMICA NORTE

SISTEMA DE PROYECCION GEOGRAFICA: WGS84 UTM ZONA 13N

MUNICIPIO DE ZAPOPAN



DISTRITO URBANO ZPN-8
"SANTA ANA TEPETITLAN"




FECHA:

MAYO DEL 2012

ESCALA:

1:12,500

590 295 0 590 Meters




H. AYUNTAMIENTO DE ZAPOPAN

2010-2012

DIRECCION DE PLANEACION Y ORDENAMIENTO TERRITORIAL

ZAPOPAN UNIDO



COLINDA CON
DECRETO: PRESIDENTE CONSTITUCIONAL DE LOS ESTADOS UNIDOS MEXICANOS - 03-06-80
PUBLICACION: DIARIO OFICIAL DE LA FEDERACION, 6 DE MARZO DE 1980

COLINDA CON DISTRITO
URBANO ZPN-7
"EL COLL" ↑

COLINDA CON DISTRITO URBANO ZPN-6
"LAS AGUILAS" →

COLINDA CON MUNICIPIO
DE TLAJOMULCO ↓

COLINDA CON MUNICIPIO
DE TLAQUEPAQUE →

