



# PLAN PARCIAL DE DESARROLLO URBANO

DISTRITO URBANO ZPN-8 "SANTA ANA TEPETITLAN"

ESTRUCTURA URBANA

Z-2

## SIMBOLOGIA

- LIMITE MUNICIPAL
- LIMITES\_DISTRITALES SUPERFICIE DISTRITO 1,706-26-06 Has.

- ### JERARQUIA VIAL
- | EXISTENTE       | PROYECTO        |
|-----------------|-----------------|
| REGIONAL        | PRINCIPAL       |
| PRINCIPAL       | COLECTORA       |
| COLECTORA       | COLECTORA MENOR |
| COLECTORA MENOR | SUBCOLECTORA    |
| SUBCOLECTORA    |                 |
| CORREDOR VIAL   |                 |

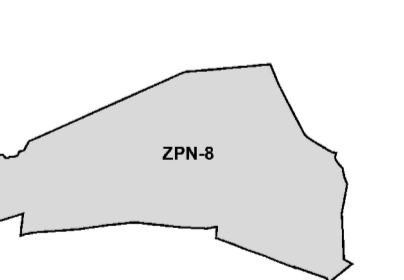
- ### CENTROS URBANOS
- CENTRO VECINAL
  - CENTRO BARRIAL
  - SUBCENTRO URBANO

SISTEMA DE PROYECCION GEOGRAFICA: WGS84 UTM ZONA 13N

MUNICIPIO DE ZAPOPAN




DISTRITO URBANO ZPN-8 "SANTA ANA TEPETITLAN"



FECHA: MAYO DEL 2012

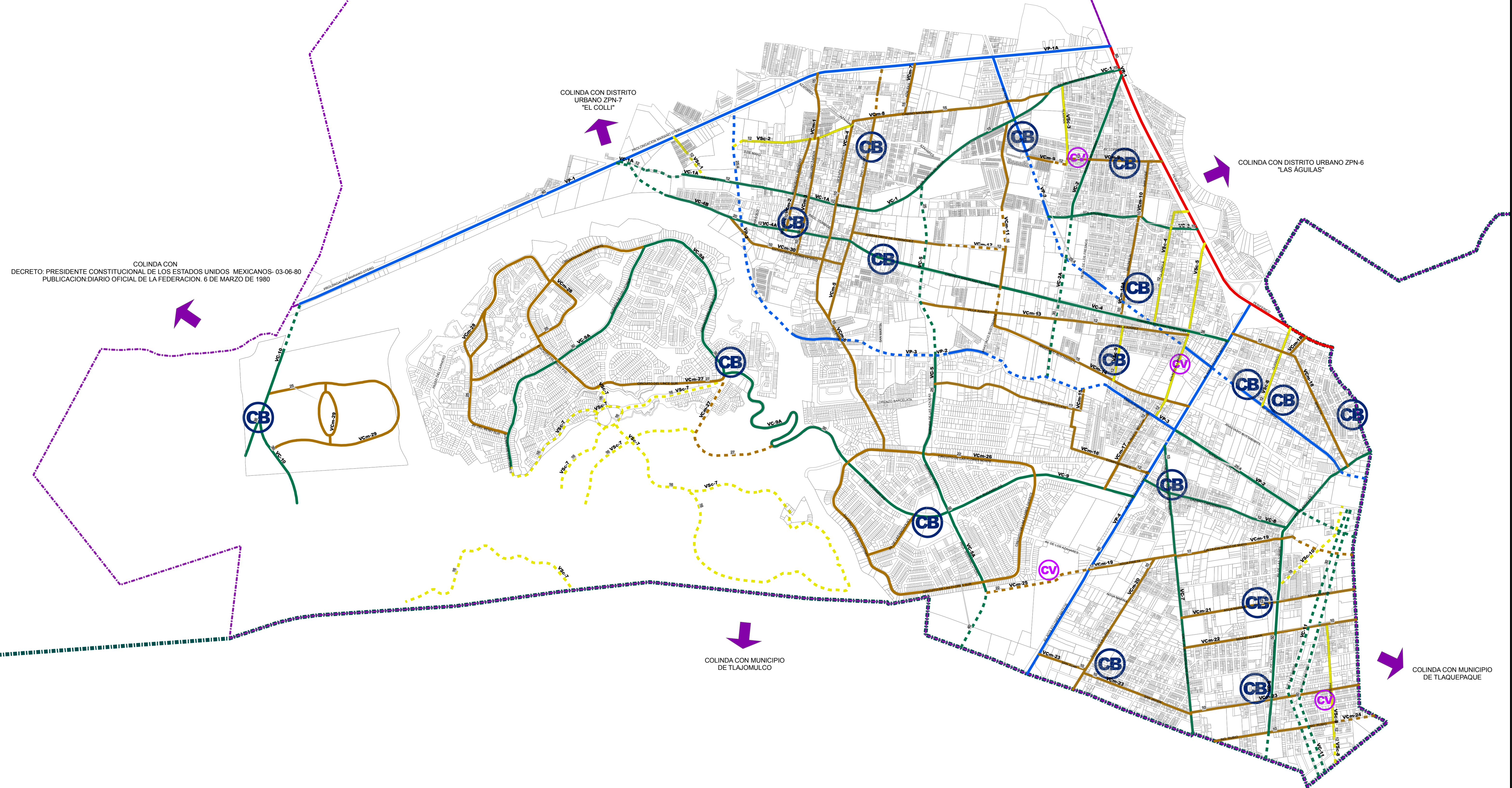
ESCALA: 1:12,500

ESCALA GRAFICA  
500 250 0 500 Meters



H. AYUNTAMIENTO DE ZAPOPAN  
2010-2012  
DIRECCION DE PLANEACION Y ORDENAMIENTO TERRITORIAL

**ZAPOPAN UNIDO**



COLINDA CON DECRETO: PRESIDENTE CONSTITUCIONAL DE LOS ESTADOS UNIDOS MEXICANOS- 03-06-80 PUBLICACION DIARIO OFICIAL DE LA FEDERACION. 6 DE MARZO DE 1980

COLINDA CON DISTRITO URBANO ZPN-7 "EL COLLI"

COLINDA CON DISTRITO URBANO ZPN-6 "LAS AGUILAS"

COLINDA CON MUNICIPIO DE TLAJOMULCO

COLINDA CON MUNICIPIO DE TLAQUEPAQUE