



# PLAN PARCIAL DE DESARROLLO URBANO

DISTRITO URBANO ZPN-8 "SANTA ANA TEPETITLAN"

ESTRUCTURA URBANA:  
ESPACIO PUBLICO,  
CICLOVIAS  
Y TRANSPORTE PUBLICO.

## Z-3

### SIMBOLOGIA

- LIMITE MUNICIPAL
- LIMITES DE DISTRITO

- TRANSPORTE PUBLICO**
- RUTA TRONCAL DE TRANSPORTE PUBLICO

- JERARQUIA DE CICLOVIAS**
- CICLOVIA SECUNDARIA PARALELA A CAUCE DEL ARROYO
  - CICLOVIAS METROPOLITANAS
  - CICLOVIAS SECUNDARIAS

- ESPACIOS VERDES**
- AREAS DE PROTECCION A CAUCES Y CUERPOS DE AGUA
  - AREAS DE CONSERVACION
  - ESPACIOS VERDES

COLINDA CON  
DECRETO PRESIDENTE CONSTITUCIONAL DE LOS ESTADOS UNIDOS MEXICANOS - 03-06-80  
PUBLICACION: DIARIO OFICIAL DE LA FEDERACION, 6 DE MARZO DE 1980

COLINDA CON DISTRITO URBANO ZPN-7 "EL COLLI"

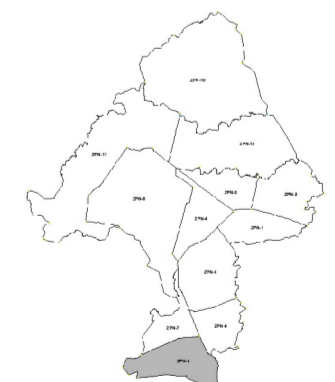
COLINDA CON DISTRITO URBANO ZPN-6 "LAS AGUILAS"

COLINDA CON MUNICIPIO DE TLAJOMULCO

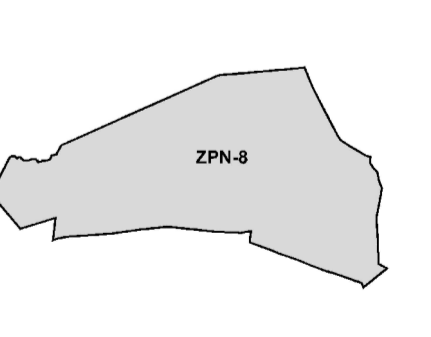
COLINDA CON MUNICIPIO DE TLAQUEPAQUE

SISTEMA DE PROYECCION GEOGRAFICA: WGS84 UTM ZONA 13N

MUNICIPIO DE ZAPOPAN




DISTRITO URBANO ZPN-8 "SANTA ANA TEPETITLAN"



FECHA: MAYO DE 2012

ESCALA: 1:12,500

590 295 0 590 Meters



H. AYUNTAMIENTO DE ZAPOPAN  
2010-2012  
DIRECCION DE PLANEACION Y ORDENAMIENTO TERRITORIAL

**ZAPOPAN UNIDO**

