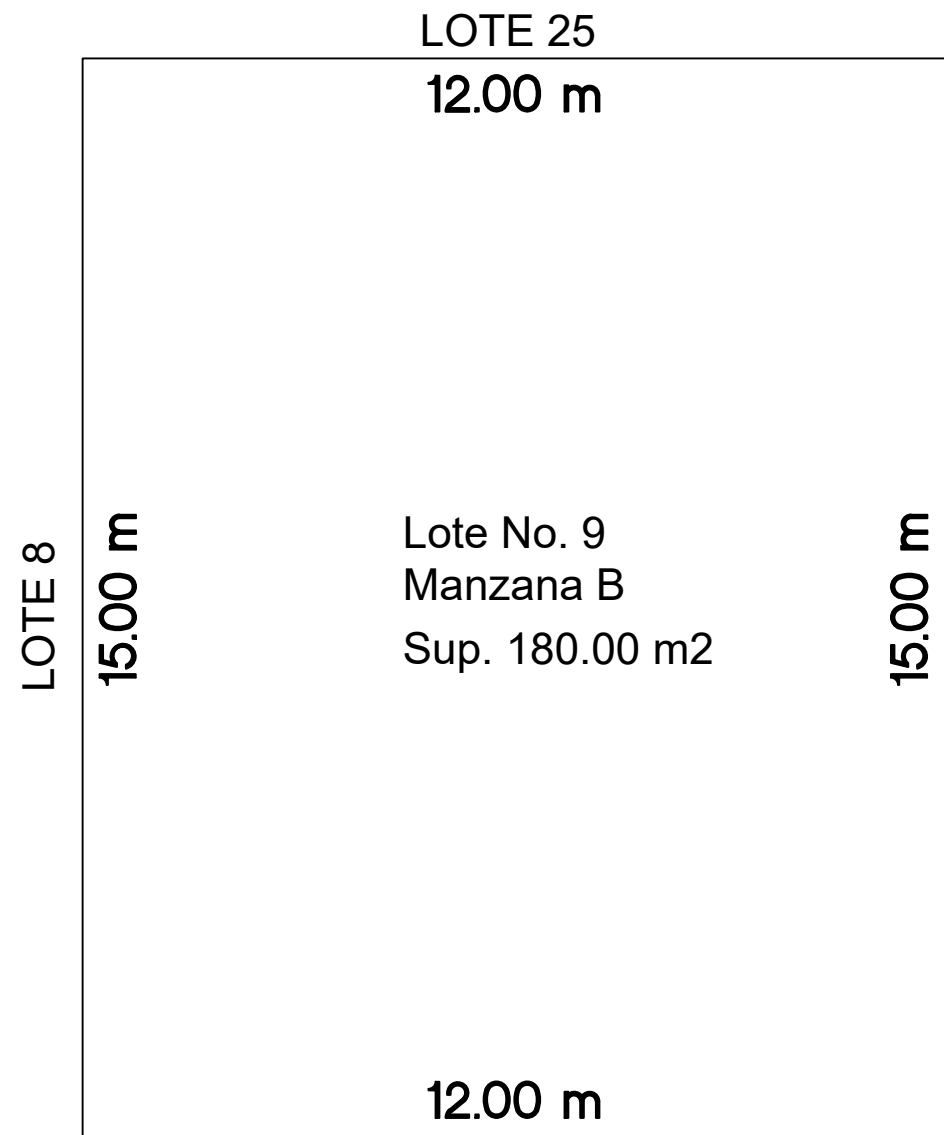
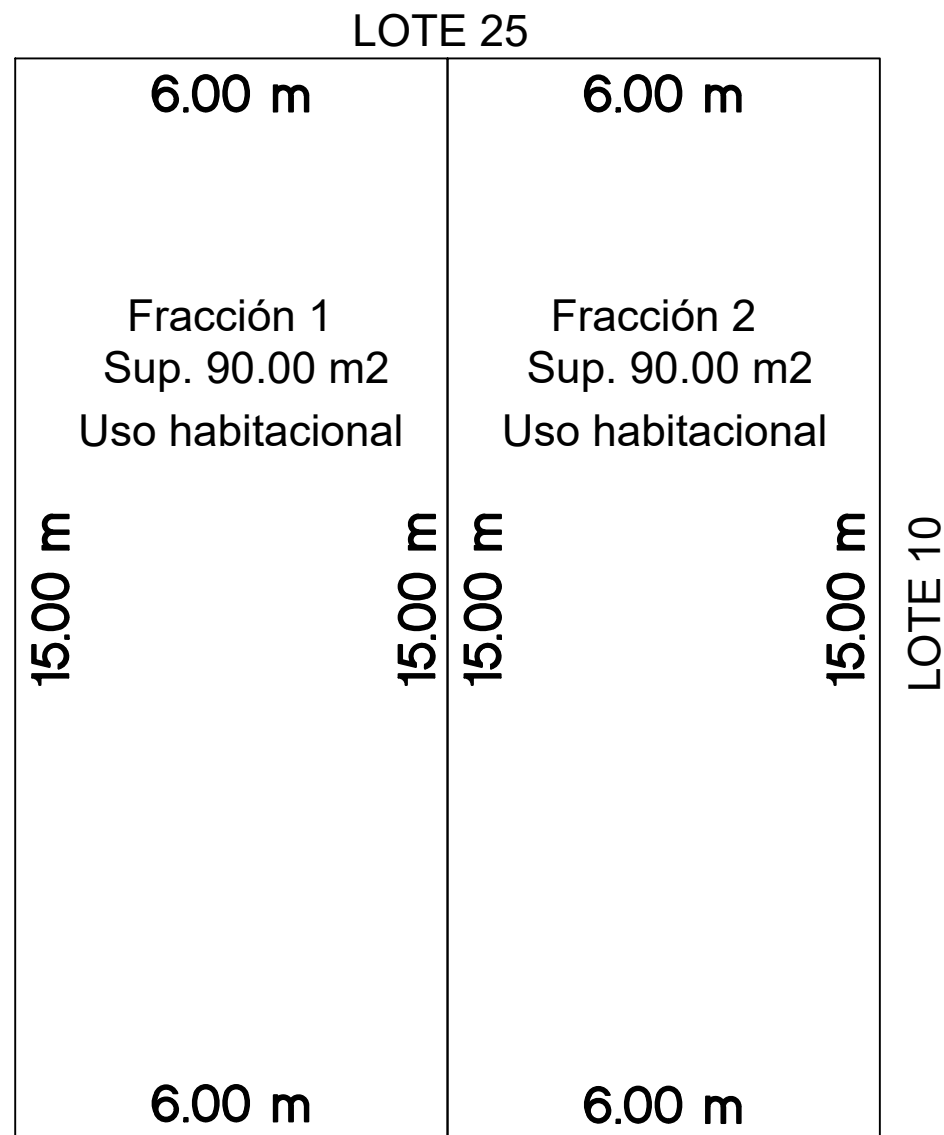


EJEMPLO DE PLANO PARA SUBDIVISIÓN



CALLE EUCALIPTO

ESTADO ACTUAL



CALLE EUCALIPTO

ESTADO PROPUESTO

LOTE 9 NUEVE, MANZANA B, SUPERFICIE 180.00 CIENTO OCHENTA METROS CUADRADOS, CON LAS SIGUIENTES MEDIDAS Y LINDEROS:

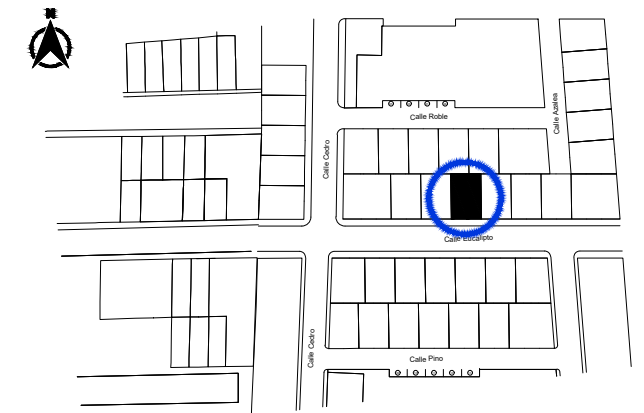
- AL NORTE: de oeste a este en línea recta 12.00 doce metros, colindando con lote 25 veinticinco.
- AL ESTE: de norte a sur en línea recta 15.00 quince metros, colindando con lote 10 diez.
- AL SUR: de este a oeste en línea recta 12.00 doce metros, colindando con calle Eucalipto.
- AL OESTE: de sur a norte en línea recta 15.00 quince metros, colindando con lote 8 ocho.

CUADRO DE ÁREAS		
NO. DE FRACCIÓN	SUPERFICIE	USO
1	90.00 m2	HABITACIONAL
2	90.00 m2	HABITACIONAL
TOTAL	180.00 m2	

EL TAMAÑO DEL PLANO PARA ÉSTE TRÁMITE DEBERÁ SER MÍNIMO DOBLE CARTA A UNA ESCALA MEDIBLE



CROQUIS DE LOCALIZACIÓN



CONTENIDO:

SUBDIVISIÓN

PROPIETARIO:

FIRMA:

UBICACIÓN:

ESCALA:

FECHA:

LÁMINA:

ESPACIO PARA SELLO

10 x 10 cm (mínimo)