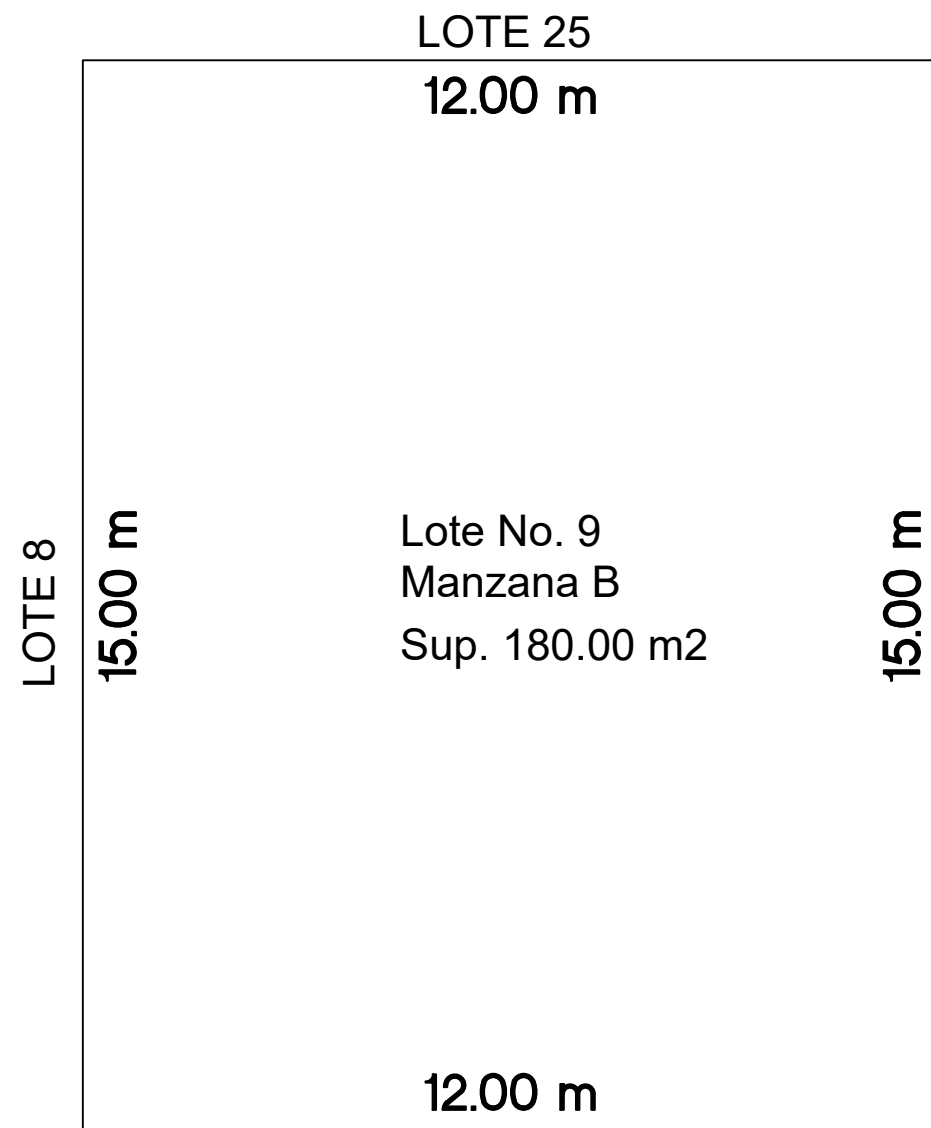
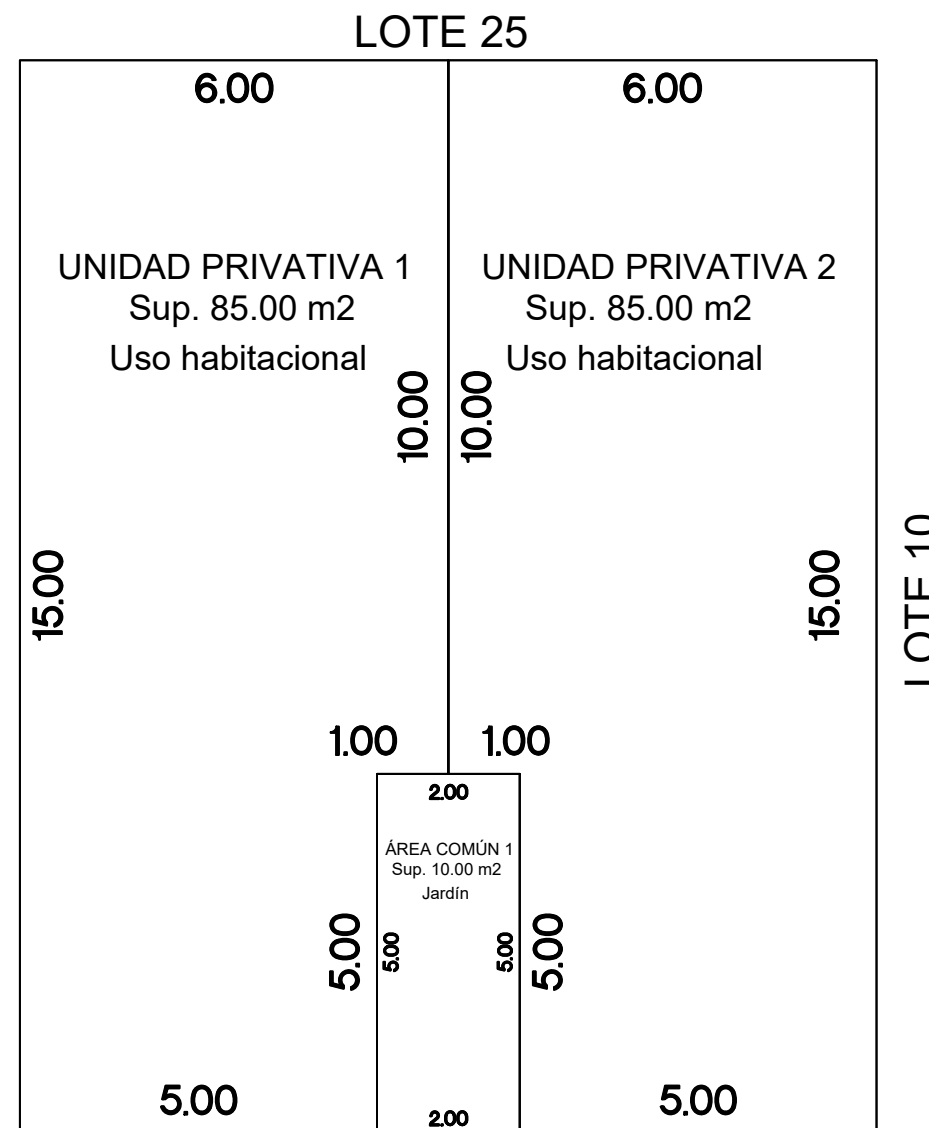


EJEMPLO DE PLANO PARA RÉGIMEN DE CONDOMINIO HORIZONTAL (SITUACIÓN DE HECHO)



CALLE EUCALIPTO
ESTADO ORIGINAL



CALLE EUCALIPTO
ESTADO ACTUAL

LOTE 9 NUEVE, MANZANA B, SUPERFICIE 180.00 CIENTO OCHENTA METROS CUADRADOS, CON LAS SIGUIENTES MEDIDAS Y LINDEROS:

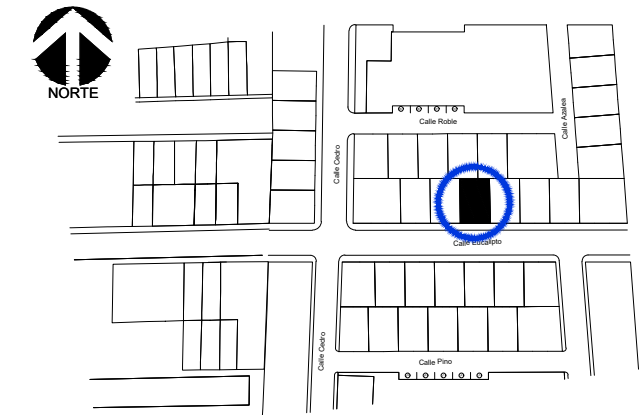
- AL NORTE: de oeste a este en línea recta 12.00 doce metros, colindando con lote 25 veinticinco.
- AL ESTE: de norte a sur en línea recta 15.00 quince metros, colindando con lote 10 diez.
- AL SUR: de este a oeste en línea recta 12.00 doce metros, colindando con calle Eucalipto.
- AL OESTE: de sur a norte en línea recta 15.00 quince metros, colindando con lote 8 ocho.

UNIDADES PRIVATIVAS			
NO. DE UNIDAD PRIVATIVA	SUPERFICIE	USO	INDIVISO (%)
1	85.00 m ²	HABITACIONAL	50.0000
2	85.00 m ²	HABITACIONAL	50.0000
TOTAL	170.00 m ²		100.0000
ÁREAS COMUNES			
NO. DE ÁREA COMÚN	SUPERFICIE	USO	
1	10.00 m ²	JARDÍN	
TOTAL	10.00 m ²		
TOTAL DEL PREDIO	180.00 m ²		

EL TAMAÑO DEL PLANO PARA ÉSTE TRÁMITE DEBERÁ SER MÍNIMO DOBLE CARTA A UNA ESCALA MEDIBLE



CROQUIS DE LOCALIZACIÓN



CONTENIDO: **RÉGIMEN DE CONDOMINIO**

PROPIETARIO:

FIRMA:

UBICACIÓN:

ESCALA:

FECHA:

LAMINA:

ESPACIO PARA SELLO

(10x10 cm mínimo)