

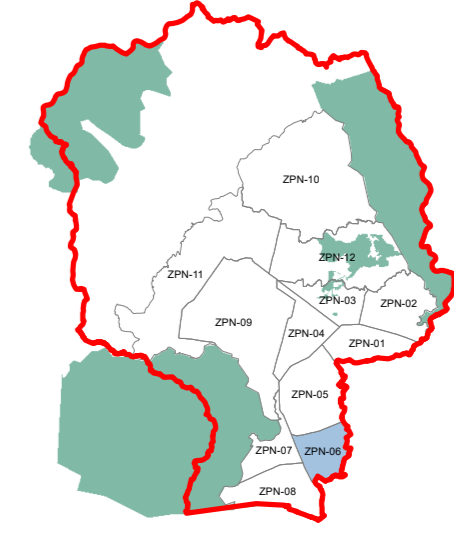
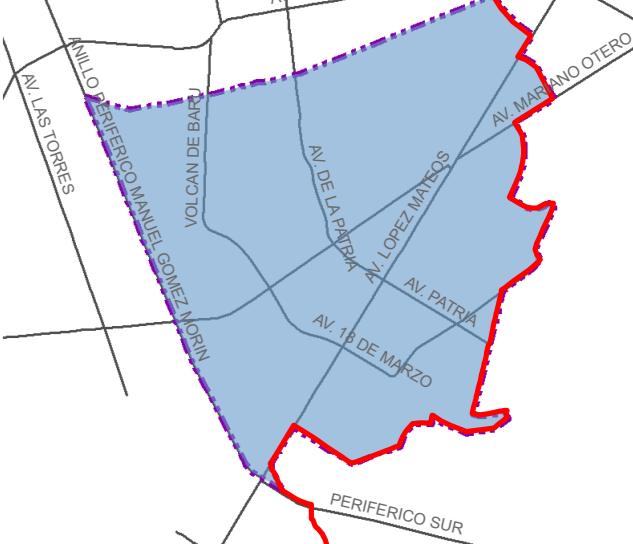
Gobierno de Zapopan

H. AYUNTAMIENTO CONSTITUCIONAL DE ZAPOPAN

**PLAN PARCIAL DE DESARROLLO URBANO**  
DISTRITO URBANO ZPN-06 "LAS ÁGUILAS"

<b>EQUIPAMIENTO</b>	<b>D-9</b>
---------------------	------------

**UBICACIÓN**

<p>MUNICIPIO DE ZAPOPAN</p> 	<p>DISTRITO URBANO</p> 
---	--

**SIMBOLOGÍA**

- VÉRTICE
- LÍMITE MUNICIPAL
- LÍMITE DE DISTRITO


**EQUIPAMIENTO**

- JARDIN DE NIÑOS
- ESCUELA PRIMARIA
- ESCUELA SECUNDARIA
- ESCUELA PREPARATORIA
- EDUCATIVO DIF. NIVELES
- LICENCIATURA - UNIVERISDAD
- CLÍNICAS Y HOSPITALES
- GUARDERIA
- CASA HOGAR
- CENTRO DE ATENCION AL ADOLECENTE
- MERCADO
- OFICINAS PUBLICAS DEL AYUNTAMIENTO
- IGLESIA
- TEATRO

**NIVEL DE SERVICIO**

- EQUIPAMIENTO VECINAL (EI-V)
- EQUIPAMIENTO BARRIAL (EI-B)
- EQUIPAMIENTO DISTRITAL (EI-D)
- EQUIPAMIENTO CENTRAL (EI-C)

SISTEMA DE PROYECCIÓN GEOGRÁFICA: UTM WGS84 ZONA 13N	FUENTE: PDU ZPN-06 "LAS ÁGUILAS" 2012
ESCALA GRÁFICA 0 0.15 0.3 0.45 0.6 Km	ESCALA MÉTRICA 1:7,500



Ordenamiento del Territorio  
Gestión Integral de la Ciudad