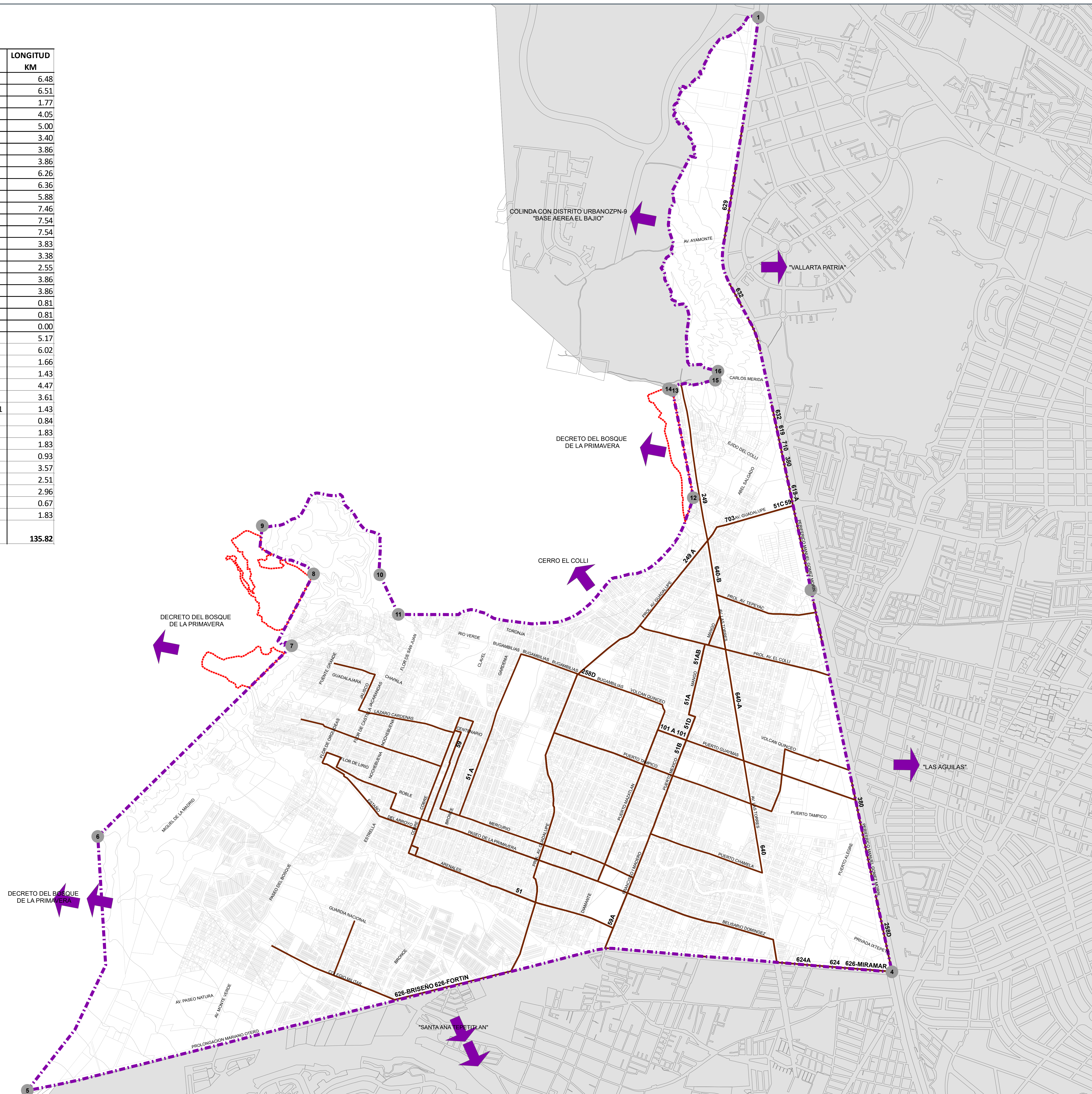





NUMERO	RUTA	LONGITUD KM
1	101	6.48
2	101-A	6.51
3	249	1.77
4	249-A	4.05
5	258D	5.00
6	258D-A	3.40
7	380	3.86
8	380-A	3.86
9	51A	6.26
1	51A-V1	6.36
0	51A-V2	5.88
11	51B	7.46
12	51B-V1	7.54
13	51B-V2	7.54
14	59	3.83
15	59A	3.38
16	59	2.55
17	619	3.86
18	619-V1	3.86
19	624	0.81
20	624-A	0.81
21	624	0.00
22	626-BRISEÑO	5.17
23	626-BRISEÑO-V2	6.02
24	626	1.66
25	626A	1.43
26	626A-V1	4.47
27	626-MIRAMAR	3.61
28	626-MIRAMAR-V1	1.43
29	629A	0.84
30	632	1.83
31	632-A	1.83
32	640-TURQUESA	0.93
33	640-TURQUESA-2	3.57
34	640-1	2.51
35	640-2	2.96
36	703	0.67
37	710	1.83
LONGITUD TOTAL		135.82





Gobierno de Zapopan

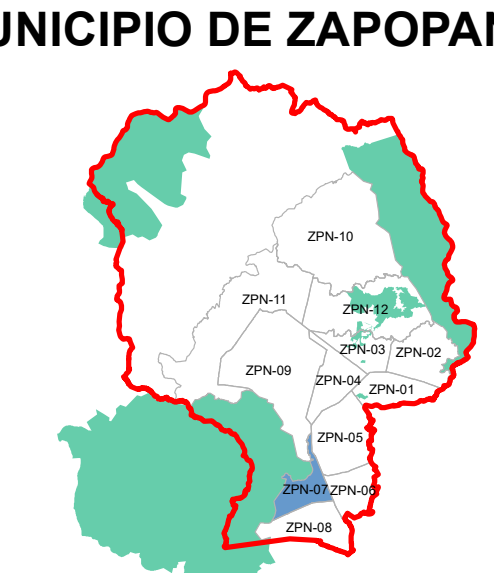
H. AYUNTAMIENTO CONSTITUCIONAL DE ZAPOPAN

PLAN PARCIAL DE DESARROLLO URBANO DISTRITO URBANO ZPN07 "EL COLLÍ"

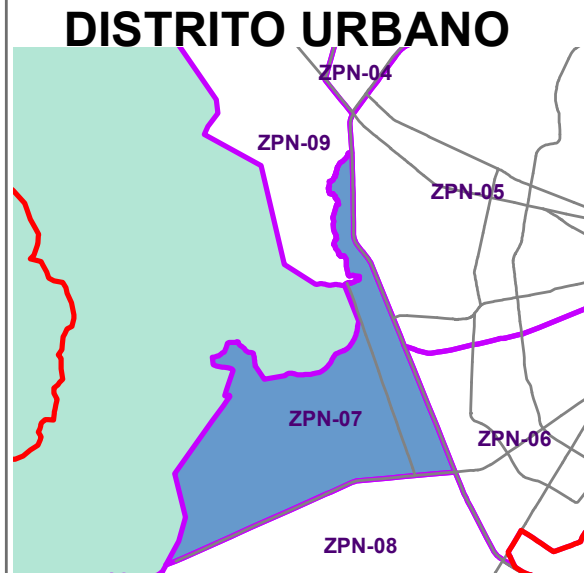
MOVILIDAD URBANA D-6B

UBICACIÓN

MUNICIPIO DE ZAPOPAN



DISTRITO URBANO




SIMBOLOGÍA NORMATIVA

- 1 VERTICE
- POLÍGONO DEL ÁREA DE APLICACIÓN
ÁREA DE APLICACIÓN 1531.91 HAS
- CURVAS DE NIVEL
CADA 10 METROS
- INVASIÓN AL ÁREA NATURAL PROTEGIDA
- ← COLINDANCIAS
- RUTAS TRANSPORTE PÚBLICO

SISTEMA DE PROYECCIÓN GEOGRÁFICA: UTM WGS84 ZONA 13N


ESCALA GRÁFICA



FUENTE: PPOU 2012 ZPN-07 "EL COLLÍ"

ESCALA MÉTRICA

1:10,000



Ordenamiento del Territorio
Gestión Integral de la Ciudad