

H. AYUNTAMIENTO CONSTITUCIONAL DE ZAPOPAN

**PLAN PARCIAL DE DESARROLLO URBANO
DISTRITO URBANO ZPN-09
"BASE AÉREA-BAJÍO"**

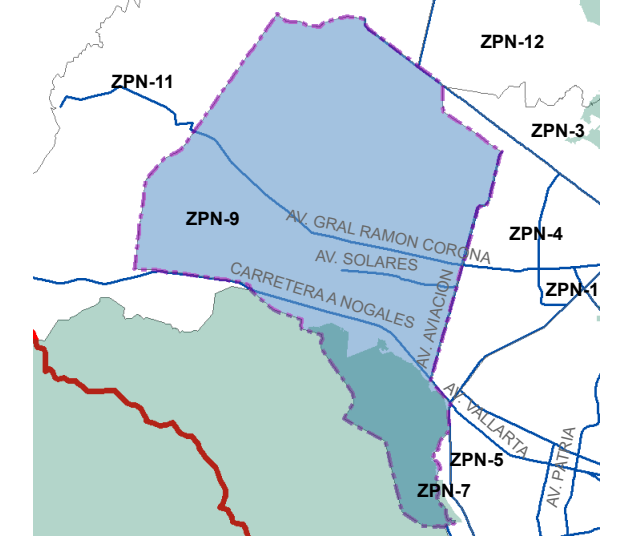
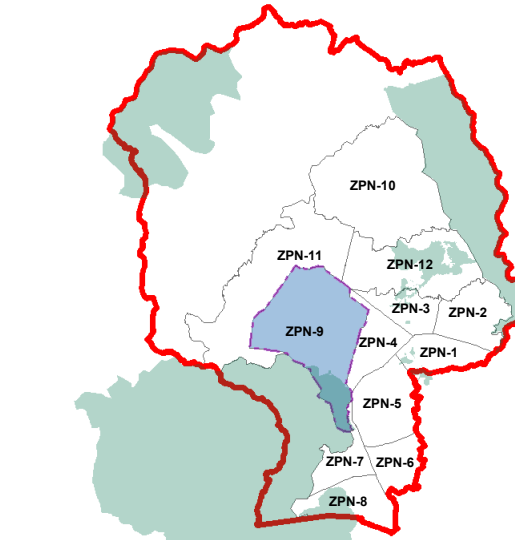
UBICACIÓN

A-1

UBICACIÓN

MUNICIPIO DE ZAPOPAN

DISTRITO URBANO

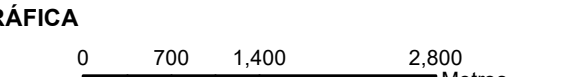


SIMBOLOGÍA

- LÍMITE MUNICIPAL
- LÍMITE DE ÁREA URBANA CONSOLIDADA
- LÍMITE DE CENTRO DE POBLACIÓN
- RED VIAL
- ÁREA NATURAL
- DISTRITO URBANO ZPN-09 "BASE AÉREA-BAJÍO"
- ÁREA DE GRANJAS Y
- AREA URBANA
- ÁREA DE

SISTEMA DE PROYECCIÓN GEOGRÁFICA: UTM WGS84 ZONA 13N

ESCALA GRÁFICA



FUENTE: PPOU ZPN-09

BASE AÉREA-BAJÍO 2012

ESCALA MÉTRICA

1 : 60,000

